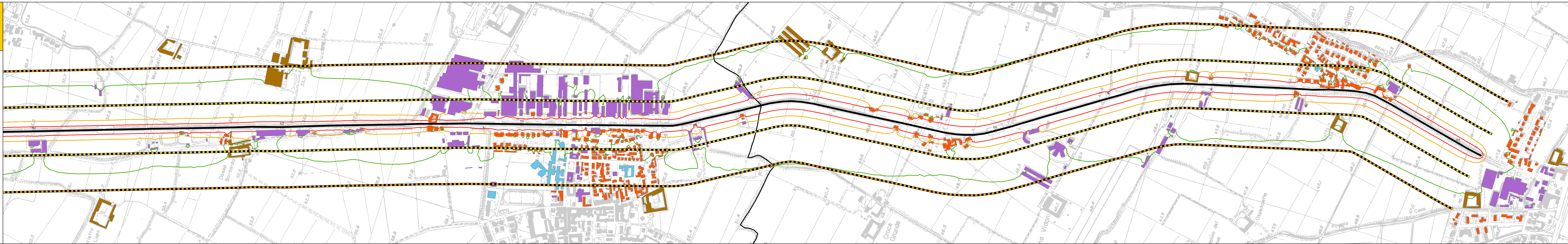


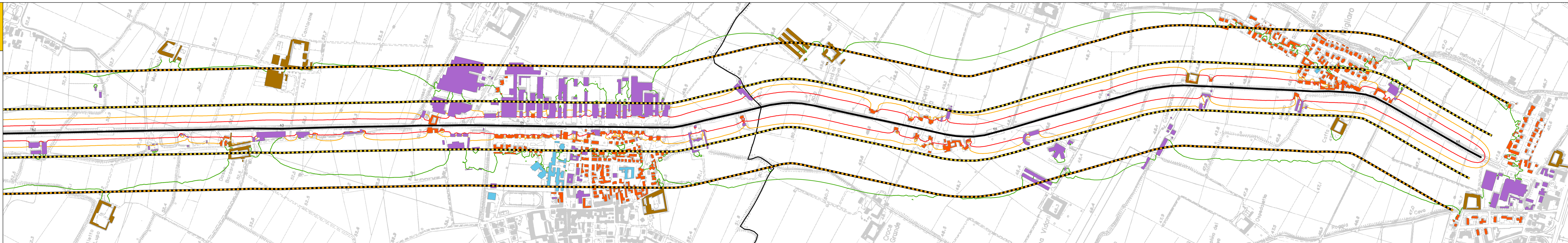
LEQ(A) DIURNO (06:00 - 22:00)
 STRADA CRSPXSS498
 DAL KM 61+800 AL KM 68+100

- SCALA 1:5000
- CRSPXSS498
 - FASCIA 100 M
 - FASCIA 150 M
 - CONFINI COMUNALE
 - ISOFOONICHE LEQ_D DB(A)
 - 50
 - 65
 - > 70
 - URBANIZZATO
 - CASCINE
 - PRODUTTIVO O SERVIZI
 - RECIETTORE SENSIBILE
 - RESIDENZIALE



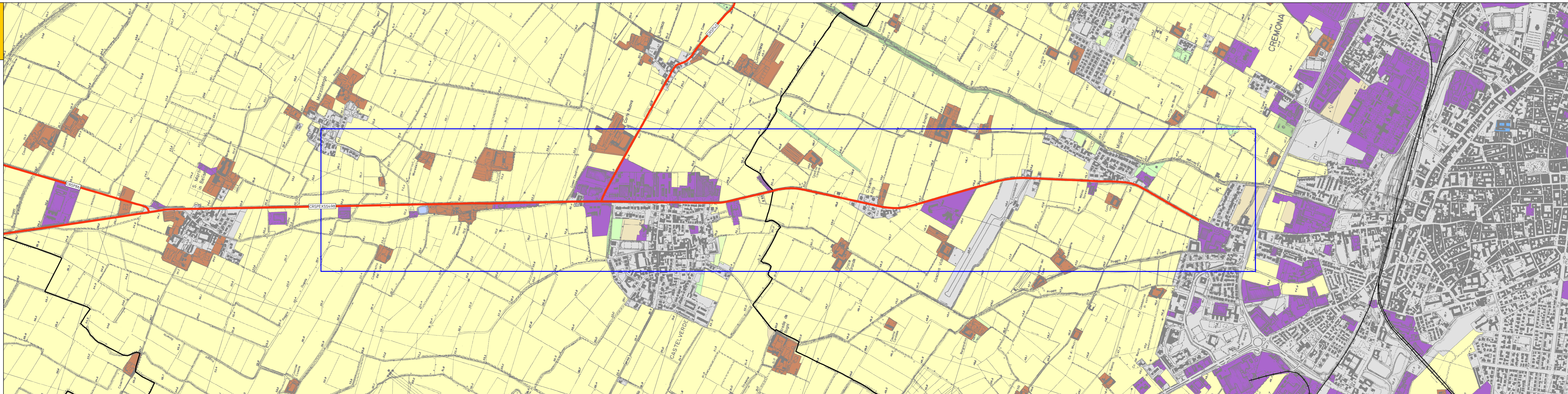
LEQ(A) NOTTURNO - (22:00 - 06:00)
 STRADA CRSPXSS498
 DAL KM 61+800 AL KM 68+100


- SCALA 1:5000
- CRSPXSS498
 - FASCIA 100 M
 - FASCIA 150 M
 - CONFINI COMUNALE
 - ISOFOONICHE LEQ_N DB(A)
 - 40
 - 55
 - > 60
 - URBANIZZATO
 - CASCINE
 - PRODUTTIVO O SERVIZI
 - RECIETTORE SENSIBILE
 - RESIDENZIALE



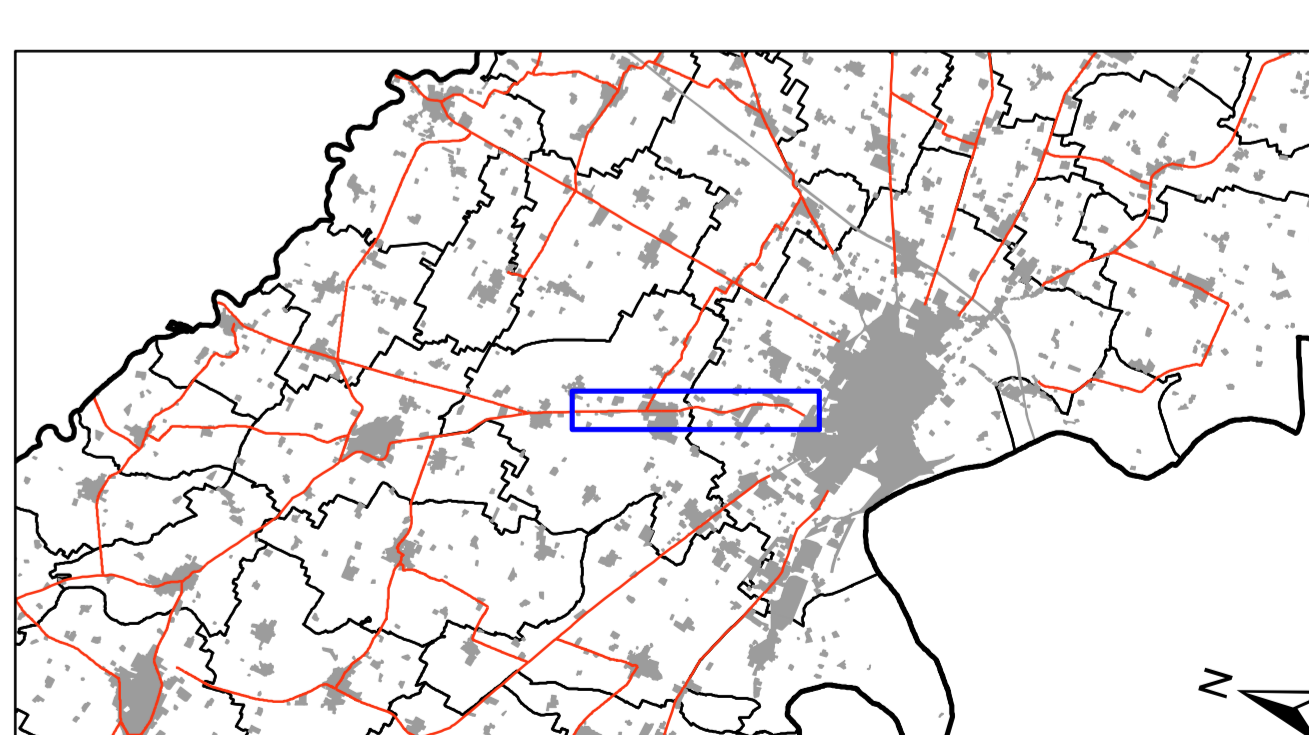
INQUADRAMENTO TERRITORIALE
 STRADA CRSPXSS498

- SCALA 1:10000
- RETE STRADALE PROVINCIALE
 - TRATTE FERROVIARIE
 - CONFINI COMUNALE
 - USO DEL SUOLO DUSAF
 - AREE IDRICHE
 - BOSCHI
 - LEGNOSE AGRARIE
 - VEGETAZIONE NATURALE
 - PRATI
 - AREE STERILI
 - SEMINATIVO
 - RESIDENZIALE
 - CASCINE
 - PRODUTTIVO E SERVIZI
 - OSPEDALE




 Agenzia Regionale per la Protezione dell'Ambiente della Lombardia
PROVINCIA DI CREMONA
 UFFICIO TECNICO
 SERVIZIO PROGETTAZIONE E DIREZIONE LAVORI NUOVE OPERE STRADALI

PIANO ACUSTICO E MAPPATURA ACUSTICA DELLE STRADE PROVINCIALI



[3.2] TAVOLA 12.F
 STRADA CRSPXSS498 - DAL KM 61+800 AL KM 68+100
 MAPPA DI RUMORE DELLE STRADE PROVINCIALI DA 3000000 A 6000000 DI VEICOLI L'ANNO

PROGETTO: ARPA Lombardia - DIPARTIMENTO DI CREMONA
 COMMITTENTE: AMMINISTRAZIONE PROVINCIALE

RESP. SET ING. MATTIA GUAZDARI	RESP. PROGETTO ALESSANDRO LUCA	DIR. DIPARTIMENTO DOTT. PAOLO BERTI	TORNO STRUTTORE ING. ROBERTO VIANI	RESP. PROGETTO ING. VINCENZO GATTI
-----------------------------------	-----------------------------------	--	---------------------------------------	---------------------------------------

DATA STAMPA: 10/02/2008