

**Leq(A) DIURNO (06:00 - 22:00)**  
 STRADA CRSPXSS234  
 DAL KM 53 AL KM 60+400

SCALA 1:5000

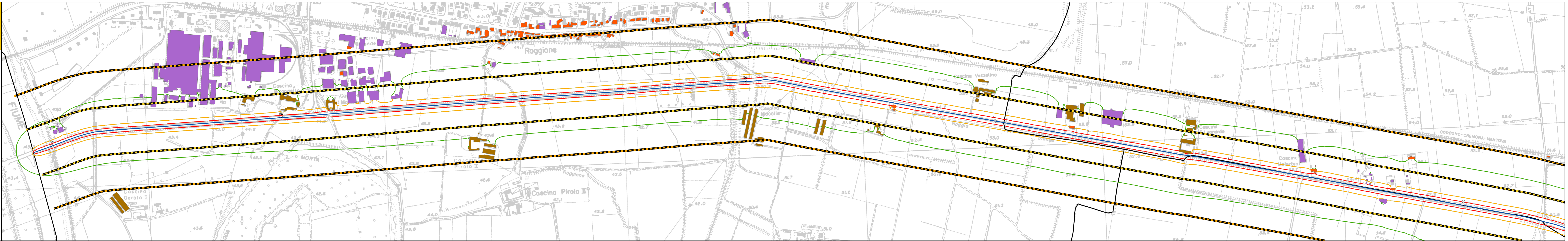
- CRSPXSS234 <3.000.000 V/A
- FASCIA 100 M
- FASCIA 150 M
- CONFINE COMUNALE

ISOFOONICHE Leq\_D dB(A)

- 50
- 65
- > 70

URBANIZZATO

- CASCINE
- PRODUTTIVO O SERVIZI
- RECETTORE SENSIBILE
- RESIDENZIALE



**Leq(A) NOTTURNO (22:00 - 06:00)**  
 STRADA CRSPXSS234  
 DAL KM 53 AL KM 60+400

SCALA 1:5000

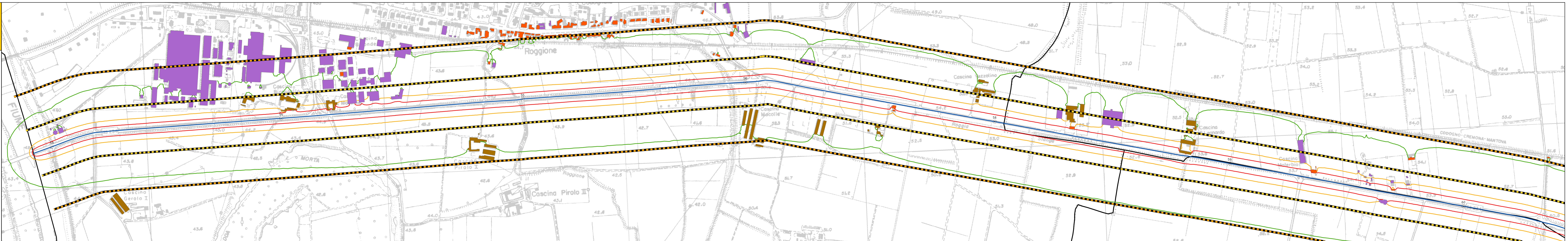
- CRSPXSS234 <3.000.000 V/A
- FASCIA 100 M
- FASCIA 150 M
- CONFINE COMUNALE

ISOFOONICHE Leq\_N dB(A)

- 40
- 55
- > 60

URBANIZZATO

- CASCINE
- PRODUTTIVO O SERVIZI
- RECETTORE SENSIBILE
- RESIDENZIALE



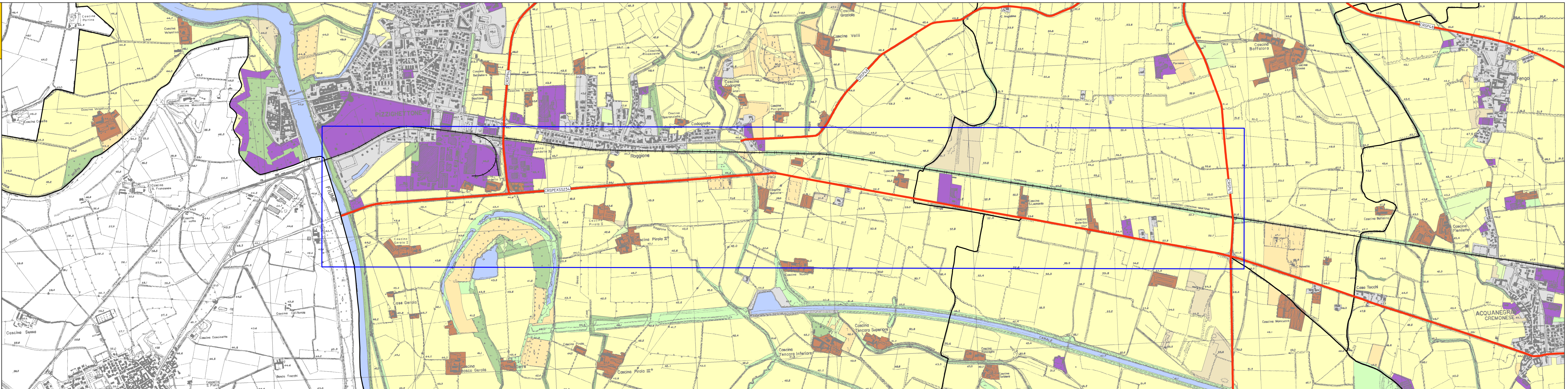
**INQUADRAMENTO TERRITORIALE**  
 STRADA CRSPXSS234

SCALA 1:10000

- RETE STRADALE PROVINCIALE
- TRATTE FERROVIARIE
- CONFINE COMUNALE

USO DEL SUOLO DUSAF

- AREE IDRICHE
- BOSCHI
- LEGNOSE AGRARIE
- VEGETAZIONE NATURALE
- PRATI
- AREE STERILI
- SEMINATIVO
- RESIDENZIALE
- CASCINE
- PRODUTTIVO E SERVIZI
- OSPEDALE



ARPA  
 Agenzia Regionale per la Protezione dell'Ambiente della Lombardia

PROVINCIA DI CREMONA  
 UFFICIO TECNICO  
 SERVIZIO PROGETTAZIONE E DIREZIONE LAVORI NUOVE OPERE STRADALI

**PIANO ACUSTICO E MAPPATURA ACUSTICA DELLE STRADE PROVINCIALI**

[3.2] TAVOLA 23.A  
 STRADA CRSPXSS234 - DAL KM 53 AL KM 60+400

PROGETTO: ARPA LOMBARDIA - DIPARTIMENTO DI CREMONA  
 RESP. PROGETTO: ALESSANDRO LOZZI  
 DIR. DIPARTIMENTO: DOTT. PAOLO BEATI

COMPITENTE: AMMINISTRAZIONE PROVINCIALE  
 RESP. STRUTTURE: ING. ROBERTO VANDI  
 RESP. PROGETTO: ING. VIVIANO GATTI

DATA STAMPA: 11/02/2008

MAPPA DI RUMORE DELLE STRADE PROVINCIALI DA 3000000 A 6000000 DI VEICOLI L'ANNO