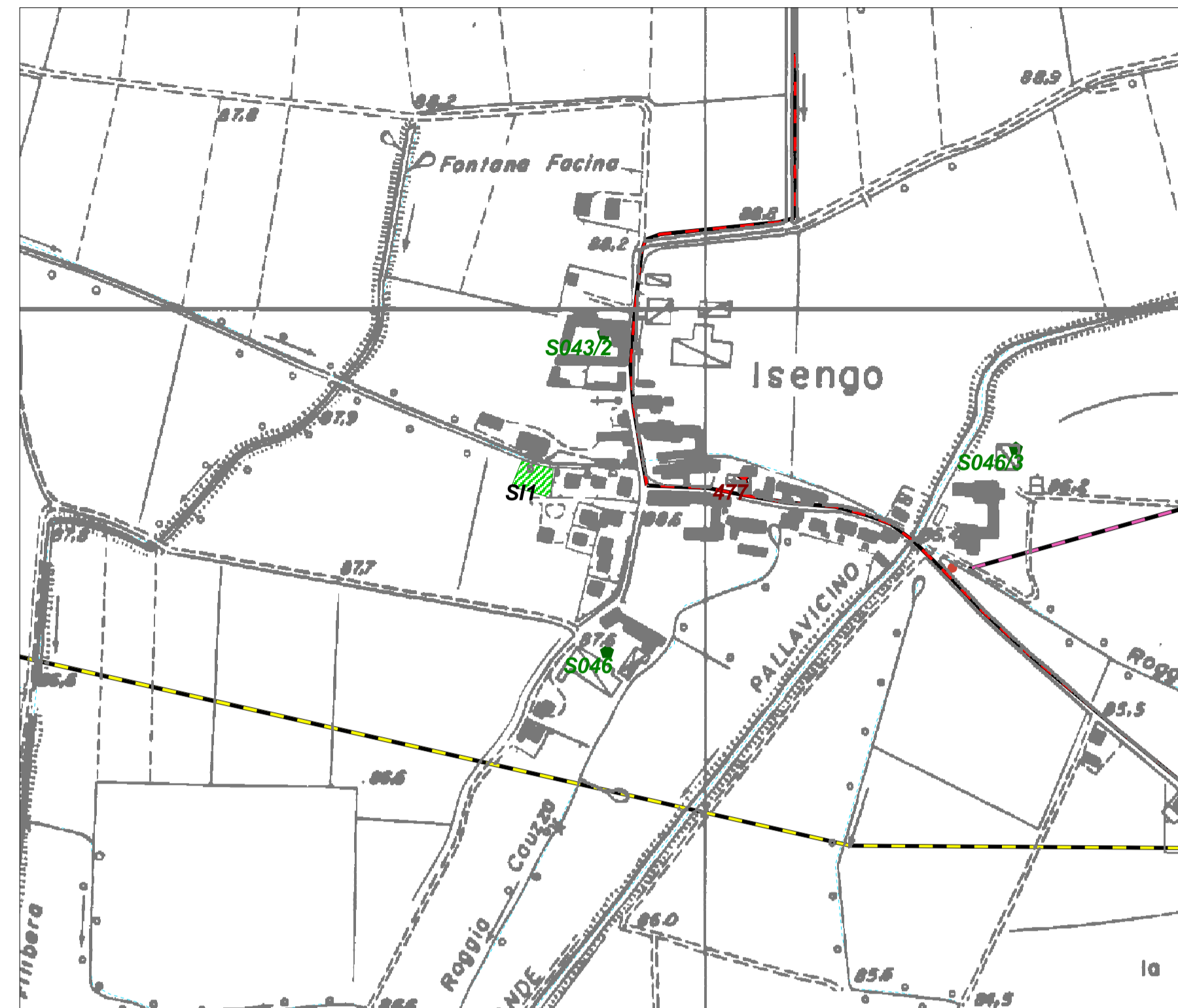
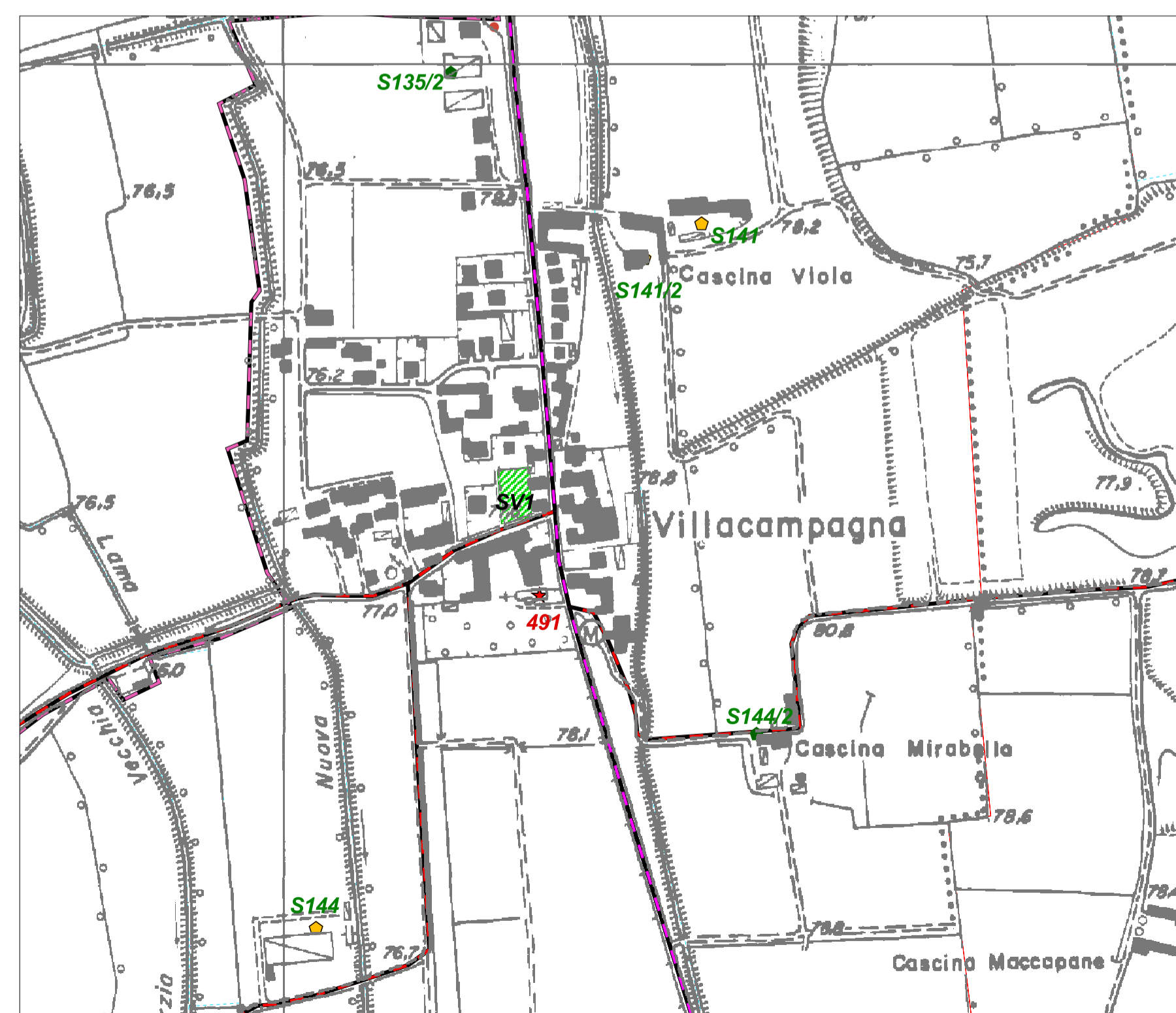


Soncino - Frazione di Gallignano



Soncino - Frazione di Isengo



Soncino - Frazione di Villacampagna

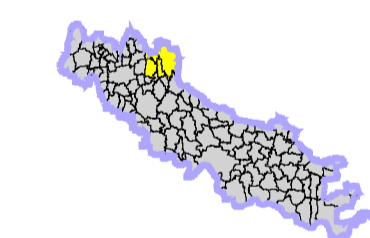
Legenda

- Edifici Sensibili**
- ambulatorio
- carabinieri
- chiesa
- distributore
- elementare
- idraulico
- asilo
- media
- municipio
- riposo
- scuola
- sport
- superiore
- varie
- ★ Edifici Vincolati ex L.1089
- Aziende agricole e allevamenti**
- avicoli
- bovini
- equini
- ovini
- suini
- mista o altro
- agricola
- altro
- Cabine rete metano
- Metanodotti**
- metanodotto Sergnano-Cremona
- metanodotto 12 BAR
- Rete di distribuzione 1,8 BAR
- Elettrodotti_cabine
- Elettrodotti_rete
- Percorso alternativo
- Ponti
- Tratti critici
- Strade ex-statali
- Strade provinciali
- Strade comunali
- Aree attesa**
- attesa
- ricovero
- Vulnerabilità**
- Bassa
- Media
- Alta
- Canali (Idrogr_ri_ctr)
- Fiumi (Idrogr_ai_ctr.shp)
- Confini comunali



Provincia di Cremona

Settore Territorio, Trasporti e Programmazione
Ufficio di Protezione Civile



**Piano di Emergenza
Provinciale ed Intercomunale
per il Rischio Sismico**

Fase Provinciale

**Tav. 07 - Carta di Sintesi di Dettaglio
di Soncino - Frazioni**

Scala 1:5000

Gruppo di Lavoro:

Provincia di Cremona :
arch. Maurizio Rossi (Dirigente) - geom. Elena Milanesi -
geom. Chiara Merlo - geol. Roberto Mariotti

Professionista Incaricato:
ing. Alberto Dusi
via Garibaldi, 40 - Azzanello - Cremona

Collaboratori:
ing. Elena Boldetti - arch. Carlo Dusi - ing. Elena Manzoni