



Provincia di Cremona

Prot. n.

69569

Cremona, li

19 MAG. 2008

DECRETO N. 449 / AREA 4 AMBIENTE/ECOL.
A4-SERV.AMMINISTRATIVO

OGGETTO: PARERE MOTIVATO CIRCA LA COMPATIBILITA' AMBIENTALE DELLA
VARIANTÈ DEL PTCP - VALUTAZIONE AMBIENTALE (VAS)-D.LGS 152/06-
L.R. 12/05 ART. 4-D.C.R. N.351/07-D.G.R. N.6420/07

IL DIRIGENTE

In qualità di coordinatore dell'Autorità competente per la VAS, d'intesa con l'Autorità procedente;

Vista la legge regionale 11 marzo 2005, n.12, "Legge per il governo del territorio", con la quale la Regione Lombardia ha dato attuazione alla direttiva 2001/42/CE del Parlamento Europeo approvata nella seduta del Consiglio del 27 giugno 2001 concernente la valutazione degli effetti di determinati piani e programmi sull'ambiente;

Preso atto che il Consiglio regionale nella seduta del 13 marzo 2007, atto n. VIII/0351, ha approvato gli Indirizzi generali per la valutazione di piani e programmi in attuazione del comma 1 dell'articolo 4 della legge regionale 11 marzo 2005, n.12;

Considerato che a seguito di approvazione da parte della Consiglio regionale degli Indirizzi citati la Giunta regionale ha proceduto con delibera 6420 nella seduta dal 27 dicembre 2007 all'approvazione degli Ulteriori adempimenti di disciplina;

Visto il decreto legislativo 3 aprile 2006, n.152 recante "Norme in materia ambientale" concernente " Procedure per la valutazione ambientale strategica (VAS), per la valutazione d'impatto ambientale (VIA) e per l'autorizzazione ambientale integrata (IPPC), e il successivo decreto di modifica n.4 del 16 gennaio 2008;

Visto l'atto di nomina dell'Autorità competente per la VAS con delibera di giunta provinciale n. 582 del 30 ottobre 2007.

Preso atto che:

- a) Con delibera di Giunta provinciale n. 38 del 29 marzo 2006 è stato dato avvio al procedimento di formazione della variante del PTCP di adeguamento alla LR 12/2005, e che con delibera di Giunta provinciale n. 605 del 6 novembre 2007 è stato dato avvio al procedimento di valutazione ambientale;
- b) Con delibera di Giunta provinciale n. 605 del 6 novembre 2007, e atti dirigenziale conseguenti, sono stati individuati:
 - i soggetti competenti in materia ambientali e gli enti territorialmente interessati, come da elenco che segue:
 - Rappresentanti dei Comuni indicati dall'Ufficio di Presidenza della Conferenza dei Comuni e degli Enti gestori delle aree regionali protette;
 - Enti gestori dei parchi e delle riserve regionali;
 - Regione Lombardia (DG Qualità dell'Ambiente, DG Territorio e Urbanistica);
 - STER - Sede territoriale di Cremona;
 - Regione Emilia Romagna;
 - Province confinanti (direzioni territorio);
 - Agenzia Regionale per l'Ambiente (ARPA) - Dipartimento di Cremona;

- Azienda Sanitaria Locale (ASL) della provincia di Cremona;
 - Soprintendenza per i Beni Architettonici e il Paesaggio;
 - Soprintendenza Archeologica;
 - Direzione Regionale per i beni culturali e paesaggistici della Lombardia;
 - Autorità di Bacino del Fiume Po;
 - Agenzia Interregionale per il Po (AIPO);
 - Consorzi di Bonifica della provincia di Cremona;
 - Consorzi di irrigazione della provincia di Cremona;
 - ATO della Provincia di Cremona;
 - Corpo Forestale dello Stato;
 - le modalità di convocazione della Conferenza di Valutazione;
 - i settori del pubblico interessati all'iter decisionale, come da elenco riportato all'art 17 c.1 della LR 12/2005:
 - sindaci, rappresentanti di Enti e istituzioni, Associazioni ambientaliste, Associazioni imprenditoriali, Associazioni culturali, Organizzazioni sindacali, Ordini professionali.
 - Le modalità di informazione e di partecipazione del pubblico, di diffusione e pubblicizzazione delle informazioni;
- c) L'autorità competente in materia di Siti di Importanza Comunitaria (SIC) e Zone di Protezione Speciale (ZPS) previste da "Rete Natura 2000" è la Regione Lombardia, Direzione Generale Qualità dell'ambiente;
- d) Che in data 3 dicembre 2007 è stata convocata la prima conferenza di valutazione;
- e) Che la conferenza di valutazione finale è stata articolata nelle due sedute del 21 febbraio 2008 e 22 aprile 2008;
- f) Sono state intraprese le seguenti iniziative di partecipazione:
- Forum pubblico di presentazione delle Linee guida per la VAS e per il piano in data 21 giugno 2007.
 - ai sensi del punto 5.8 del Documento regionale "Indirizzi generali per la valutazione ambientale di piani e programmi" approvato con d.c.r. n. 351/07, si è proceduto ad informare dell'approvazione della delibera n. 605/07 di avvio al procedimento di valutazione ambientale mediante pubblicazione di apposito avviso sul BURL Serie Inserzioni e Concorsi n. 4 del 23 gennaio 2008 e su almeno un quotidiano, Cronaca del 6 febbraio 2008.
 - Apposite pagine dedicate sul sito web della provincia, contenenti le linee guida di cui sopra, gli elaborati in bozza del piano, elenco e sintesi dei principali incontri svolti durante il percorso di sviluppo del piano.
 - Le pagine dedicate sono state direttamente collegate alla "home page" del sito ufficiale della provincia, ed inoltre è stata prevista una casella e-mail alla quale potere inviare le informazioni.
 - Gli elaborati in bozza del piano sono stati in data 26 febbraio 2008 messi a disposizione del pubblico sul sito web provinciale, ed in forma cartacea presso gli uffici della provincia, al fine di raccogliere commenti ed osservazioni.
 - Comuni ed enti gestori delle aree protette regionali sono stati consultati in numerosi incontri – oltre 180 - svoltisi nell'ambito delle procedure previste all'art 17 della LR 12/2005.
 - Un apposito Osservatorio Provinciale sulla Pianificazione Territoriale, comprendente rappresentanti degli ordini professionali interessati, è stata coinvolta durante tutto l'arco di sviluppo del piano, con un numero complessivo di 19 sedute.
 - Un tavolo di lavoro è stato tenuto durante tutto l'arco di sviluppo del lavoro con le associazioni degli agricoltori, in particolare sul tema dell'individuazione degli ambiti agricoli.

- Ulteriori tavoli e riunioni sono stati sviluppati con i Parchi e con associazioni rappresentative del mondo economico e sociale.
- g) Alla data del 22 aprile 2008 sono pervenute le seguenti osservazioni sugli aspetti ambientali trattati negli elaborati in bozza del PTCP:
- ARPA, in data 11 aprile 2008, numero di protocollo 54087, in merito in particolare alla definizione delle pressioni potenziali e alle modalità di monitoraggio e di aggiornamento delle banche dati ambientali
 - ASL, in data 16 aprile 2008 numero di protocollo 56184 con parere favorevole.
 - Consorzio Irrigazioni Cremonesi con alcune osservazioni puntuali in merito alla Normativa del PTCP pervenute in data 19 marzo 2008 con numero di protocollo 43315 e 19 marzo 2008 n. 46467.
 - Interprofessionale, a seguito dell'attività dell'Osservatorio Provinciale per la pianificazione territoriale, in data 14 febbraio 2008 con numero di protocollo 24778, in merito alla proposta per gli ambiti agricoli della variante di adeguamento del PTCP.
 - Coldiretti Cremona, in data 4 febbraio 2008 con numero di protocollo 17987, in merito alla proposta per gli ambiti agricoli della variante di adeguamento del PTCP.
 - Libera Associazione Agricoltori, in data 31 gennaio 2008 con numero di protocollo 16543, in merito alla proposta per gli ambiti agricoli della variante di adeguamento del PTCP.
- h) In merito alla procedura di VINCA (valutazione di incidenza ambientale) la Regione Lombardia, DG Qualità dell'ambiente, ha, con nota del 21 aprile prot. n. 58448, espresso di provvedere al completamento del rapporto di incidenza sul complesso della proposta di piano, da trasmettere in Regione successivamente all'adozione della variante al PTCP, "distaccandosi dallo schema temporale previsto dalla d.g.r 6420/07 al fine di permettere all'autorità competente regionale di completare l'istruttoria di valutazione sul piano, anche ai fini del passaggio di competenze sulla valutazione di incidenza dei piani comunali dalla regione alla provincia ai sensi della d.g.r. 14106 dell'8 agosto 2003.
- i) In data 9 aprile 2008 la Conferenza dei comuni e delle aree regionali protette ha dato parere favorevole, con 91 comuni presenti, pari all'85,4% del totale della provincia, di cui 88 hanno votato a favore, pari al 83,4% del peso ponderato totale, 2 astenuti pari all'1,2% e 1 contrario pari al 0,8%. Nel parere sono contenute alcune prescrizioni da attuare negli elaborati del piano prima dell'adozione, che tuttavia ad un primo esame non portano ad impatti significativi sui temi ambientali;

Rilevato che in rapporto alla programmazione e pianificazione esistente il piano in oggetto si configura come variante del PTCP vigente, approvato nel 2003, finalizzata all'adeguamento alle indicazioni contenute nella LR 12/2005 che ha introdotto in Lombardia i principi di governo del territorio conseguenti alla riforma costituzionale del Titolo V del 2001;

Valutati gli effetti prodotti dal piano in oggetto sull'ambiente;

Valutate le osservazioni pervenute ed il complesso delle informazioni che emergono dalla documentazione prodotta;

Visti i verbali delle tre sedute della Conferenza di valutazione del 3 dicembre 2007, 21 febbraio 2008 e 22 aprile 2008;

Visto il parere motivato espresso dall'Autorità competente per la VAS d'intesa con l'Autorità procedente espresso con atto prot. n. 69505 del 16/5/08;

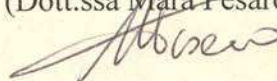
Per tutto quanto esposto

DECRETA

- Di esprimere ai sensi dell'art 10 del Decreto legislativo 3 aprile 2006, n.152, e successivi atti integrativi e modificativi (ed in particolare del d.lgs 4/2008), e degli Indirizzi generali per la valutazione ambientale di piani e programmi approvati dal Consiglio regionale nella seduta del 13 marzo 2007, atto n. VIII/0351, in attuazione del comma 1 dell'articolo 4 della legge regionale 11 marzo 2005, n.12:

- parere positivo circa la compatibilità ambientale del piano, costituito dalla Variante di adeguamento alla l.r. 12/05 del Piano Territoriale di Coordinamento Provinciale, a condizione che si ottemperi alle prescrizioni ed indicazioni seguenti:
 - provvedere al completamento del rapporto di incidenza sul complesso della proposta di piano, da trasmettere in Regione successivamente all'adozione della variante al PTCP, al fine di permettere all'autorità competente regionale di completare l'istruttoria di valutazione sul piano, anche ai fini del passaggio di competenze sulla valutazione di incidenza dei piani comunali dalla regione alla provincia;
 - introdurre le indicazioni sulle banche dati di riferimento per l'aggiornamento degli indicatori del programma di monitoraggio nel Rapporto Ambientale da allegare alla delibera di adozione;
 - sviluppare, sempre nel Rapporto Ambientale da allegare alla delibera di adozione, un indice ragionato dei capitoli necessari per la strutturazione del rapporto periodico di monitoraggio;
 - successivamente all'approvazione del piano, entro sei mesi dalla sua entrata in vigore, attivazione di un tavolo di lavoro con il coinvolgimento di ARPA e degli altri enti soggetti detentori e gestori di dati ambientali e territoriali per lo sviluppo e il coordinamento degli aspetti operativi del programma di monitoraggio, tenendo anche conto delle indicazioni che fornirà nei prossimi mesi la Regione in relazione alle modalità di coordinamento tra i sistemi di indicatori dei diversi enti;
 - successivamente all'approvazione del piano, il rapporto di monitoraggio sullo stato di attuazione del piano dovrà essere pubblicato con una frequenza di almeno una volta ogni due anni;
 - successivamente all'approvazione del piano, attivazione di azioni finalizzate a supportare la Conferenza dei Comuni e delle Aree regionali protette nella individuazione di un sistema di indicatori che possa costituire riferimento per le VAS dei piani comunali e nella organizzazione di un sistema di banche dati ambientali alle quali possano accedere i comuni per la redazione dei Rapporti Ambientali dei Documenti di Piano dei singoli PGT.
 - Integrazione puntuali alla Normativa: all'art. 8 "*Directive per il recepimento di provvedimenti di competenza sovra-provinciale*" si recepisce il riferimento al "Piano generale di bonifica, di Irrigazione e di tutela del territorio rurale ai sensi dell'art. 12 della l.r. 16 giugno 2003 n. 7"; all' art. 16 "*Aree soggette a regime di tutela del PTCP*"(inizio terzo capoverso) si stralcia la dizione "per i quali la tutela si intende automatica".
 - si provvede a inserire un richiamo in Normativa alle salvaguardie della rete di Irrigazione e della rete di Bonifica alla luce delle novità introdotte sia dalla d.g.r. 8/6421 del 27 Dicembre 2007 "Criteri ed indirizzi relativi ai contenuti paesaggistici dei piani territoriali di coordinamento provinciali" che dalla proposta di PTR approvata dalla Giunta regionale con d.g.r. 8/6427 del 16 gennaio 2008.
- di provvedere alla trasmissione di copia del presente decreto alle autorità ambientali e agli enti territorialmente interessati elencati al precedente punto b) delle premesse al presente atto.

IL DIRIGENTE SETTORE AMBIENTE
(Dott.ssa Mara Pesaro)



Avverso il presente provvedimento è possibile proporre ricorso al Tribunale Amministrativo Regionale, entro sessanta (60) giorni dalla notifica del presente, oppure ricorso straordinario al Presidente della Repubblica, entro centoventi (120) giorni dalla notifica del presente.

6 MAG. 2008

Prot. 89-505

PARERE MOTIVATO DELL' AUTORITA' COMPETENTE PER LA VAS,
D'INTESA CON L'AUTORITA' PROCEDENTE

Vista la legge regionale 11 marzo 2005, n.12, "Legge per il governo del territorio", con la quale la Regione Lombardia ha dato attuazione alla direttiva 2001/42/CE del Parlamento Europeo approvata nella seduta del Consiglio del 27 giugno 2001 concernente la valutazione degli effetti di determinati piani e programmi sull'ambiente;

Preso atto che il Consiglio regionale nella seduta del 13 marzo 2007, atto n. VIII/0351, ha approvato gli Indirizzi generali per la valutazione di piani e programmi in attuazione del comma 1 dell'articolo 4 della legge regionale 11 marzo 2005, n.12;

Considerato che a seguito di approvazione da parte della Consiglio regionale degli Indirizzi citati la Giunta regionale ha proceduto con delibera 6420 nella seduta dal 27 dicembre 2007 all'approvazione degli Ulteriori adempimenti di disciplina;

Visto il decreto legislativo 3 aprile 2006, n.152 recante "Norme in materia ambientale" concernente "Procedure per la valutazione ambientale strategica (VAS), per la valutazione d'impatto ambientale (VIA) e per l'autorizzazione ambientale integrata (IPPC), e il successivo decreto di modifica n.4 del 16 gennaio 2008;

Visto l'atto di nomina dell'Autorità competente per la VAS con delibera di giunta provinciale n. 582 del 30 ottobre 2007.

Preso atto che:

- a) Con delibera di Giunta provinciale n. 38 del 29 marzo 2006 è stato dato avvio al procedimento di formazione della variante del PTCP di adeguamento alla LR 12/2005, e che con delibera di Giunta provinciale n. 605 del 6 novembre 2007 è stato dato avvio al procedimento di valutazione ambientale;
- b) Con delibera di Giunta provinciale n. 605 del 6 novembre 2007, e atti dirigenziale conseguenti, sono stati individuati:
 - i soggetti competenti in materia ambientali e gli enti territorialmente interessati, come da elenco che segue:
 - Rappresentanti dei Comuni indicati dall'Ufficio di Presidenza della Conferenza dei Comuni e degli Enti gestori delle aree regionali protette;
 - Enti gestori dei parchi e delle riserve regionali;
 - Regione Lombardia (DG Qualità dell'Ambiente, DG Territorio e Urbanistica);
 - STER - Sede territoriale di Cremona;
 - Regione Emilia Romagna;
 - Province confinanti (direzioni territorio);
 - Agenzia Regionale per l'Ambiente (ARPA) - Dipartimento di Cremona;
 - Azienda Sanitaria Locale (ASL) della provincia di Cremona;
 - Soprintendenza per i Beni Architettonici e il Paesaggio;
 - Soprintendenza Archeologica;
 - Direzione Regionale per i beni culturali e paesaggistici della Lombardia;
 - Autorità di Bacino del Fiume Po;

- Agenzia Interregionale per il Po (AIPO);
 - Consorzi di Bonifica della provincia di Cremona;
 - Consorzi di irrigazione della provincia di Cremona;
 - ATO della Provincia di Cremona;
 - Corpo Forestale dello Stato;
 - le modalità di convocazione della Conferenza di Valutazione;
 - i settori del pubblico interessati all'iter decisionale, come da elenco riportato all'art 17 c.1 della LR 12/2005:
 - sindaci, rappresentanti di Enti e istituzioni, Associazioni ambientaliste, Associazioni imprenditoriali, Associazioni culturali, Organizzazioni sindacali, Ordini professionali.
 - Le modalità di informazione e di partecipazione del pubblico, di diffusione e pubblicizzazione delle informazioni
- c) L'autorità competente in materia di Siti di Importanza Comunitaria (SIC) e Zone di Protezione Speciale (ZPS) previste da "Rete Natura 2000" è la Regione Lombardia, Direzione Generale Qualità dell'ambiente
- d) Che in data 3 dicembre 2007 è stata convocata la prima conferenza di valutazione
- e) Che la conferenza di valutazione finale è stata articolata nelle due sedute del 21 febbraio 2008 e 22 aprile 2008
- f) Sono state intraprese le seguenti iniziative di partecipazione:
- Forum pubblico di presentazione delle Linee guida per la VAS e per il piano in data 21 giugno 2007.
 - ai sensi del punto 5.8 del Documento regionale "Indirizzi generali per la valutazione ambientale di piani e programmi" approvato con d.c.r. n. 351/07, si è proceduto ad informare dell'approvazione della delibera n. 605/07 di avvio al procedimento di valutazione ambientale mediante pubblicazione di apposito avviso sul BURL Serie Inserzioni e Concorsi n. 4 del 23 gennaio 2008 e su almeno un quotidiano, Cronaca del 6 febbraio 2008.
 - Apposite pagine dedicate sul sito web della provincia, contenenti le linee guida di cui sopra, gli elaborati in bozza del piano, elenco e sintesi dei principali incontri svolti durante il percorso di sviluppo del piano.
 - Le pagine dedicate sono state direttamente collegate alla "home page" del sito ufficiale della provincia, ed inoltre è stata prevista una casella e-mail alla quale potere inviare le informazioni.
 - Gli elaborati in bozza del piano sono stati in data 26 febbraio 2008 messi a disposizione del pubblico sul sito web provinciale, ed in forma cartacea presso gli uffici della provincia, al fine di raccogliere commenti ed osservazioni.
 - Comuni ed enti gestori delle aree protette regionali sono stati consultati in numerosi incontri - oltre 180 - svoltisi nell'ambito delle procedure previste all'art 17 della LR 12/2005.
 - Un apposito Osservatorio Provinciale sulla Pianificazione Territoriale, comprendente rappresentanti degli ordini professionali interessati, è stata coinvolta durante tutto l'arco di sviluppo del piano, con un numero complessivo di 19 sedute.
 - Un tavolo di lavoro è stato tenuto durante tutto l'arco di sviluppo del lavoro con le associazioni degli agricoltori, in particolare sul tema dell'individuazione degli ambiti agricoli.
 - Ulteriori tavoli e riunioni sono stati sviluppati con i Parchi e con associazioni rappresentative del mondo economico e sociale.
- g) Alla data del 22 aprile 2008 sono pervenute le seguenti osservazioni sugli aspetti ambientali trattati negli elaborati in bozza del PTC:

marzo 2007, atto n. VIII/0351, in attuazione del comma 1 dell'articolo 4 della legge regionale 11 marzo 2005, n.12:

- parere positivo circa la compatibilità ambientale del piano, costituito dalla Variante di adeguamento alla l.r. 12/05 del Piano Territoriale di Coordinamento Provinciale, a condizione che si ottemperi alle prescrizioni ed indicazioni seguenti:
 - provvedere al completamento del rapporto di incidenza sul complesso della proposta di piano, da trasmettere in Regione successivamente all'adozione della variante al PTCP, al fine di permettere all'autorità competente regionale di completare l'istruttoria di valutazione sul piano, anche ai fini del passaggio di competenze sulla valutazione di incidenza dei piani comunali dalla regione alla provincia;
 - introdurre le indicazioni sulle banche dati di riferimento per l'aggiornamento degli indicatori del programma di monitoraggio nel Rapporto Ambientale da allegare alla delibera di adozione;
 - sviluppare, sempre nel Rapporto Ambientale da allegare alla delibera di adozione, un indice ragionato dei capitoli necessari per la strutturazione del rapporto periodico di monitoraggio;
 - successivamente all'approvazione del piano, entro sei mesi dalla sua entrata in vigore, attivazione di un tavolo di lavoro con il coinvolgimento di ARPA e degli altri enti soggetti detentori e gestori di dati ambientali e territoriali per lo sviluppo e il coordinamento degli aspetti operativi del programma di monitoraggio, tenendo anche conto delle indicazioni che fornirà nei prossimi mesi la Regione in relazione alle modalità di coordinamento tra i sistemi di indicatori dei diversi enti;
 - successivamente all'approvazione del piano, il rapporto di monitoraggio sullo stato di attuazione del piano dovrà essere pubblicato con una frequenza di almeno una volta ogni due anni;
 - successivamente all'approvazione del piano, attivazione di azioni finalizzate a supportare la Conferenza dei Comuni e delle Aree regionali protette nella individuazione di un sistema di indicatori che possa costituire riferimento per le VAS dei piani comunali e nella organizzazione di un sistema di banche dati ambientali alle quali possano accedere i comuni per la redazione dei Rapporti Ambientali dei Documenti di Piano dei singoli PGT.
 - Integrazione puntuali alla Normativa: all'art. 8 "*Direttive per il recepimento di provvedimenti di competenza sovra-provinciale*" si recepisce il riferimento al "Piano generale di bonifica, di Irrigazione e di tutela del territorio rurale ai sensi dell'art. 12 della l.r. 16 giugno 2003 n. 7"; all' art. 16 "*Aree soggette a regime di tutela del PTCP*"(inizio terzo capoverso) si stralcia la dizione "per i quali la tutela si intende automatica".
 - si provvede a inserire un richiamo in Normativa alle salvaguardie della rete di Irrigazione e della rete di Bonifica alla luce delle novità introdotte sia dalla d.g.r. 8/6421 del 27 Dicembre 2007 "Criteri ed indirizzi relativi ai contenuti paesaggistici dei piani territoriali di coordinamento provinciali" che dalla proposta di PTR approvata dalla Giunta regionale con d.g.r. 8/6427 del 16 gennaio 2008.
- di provvedere alla trasmissione di copia del presente decreto alle autorità ambientali e agli enti territorialmente interessati elencati al precedente punto b) delle premesse al presente atto.

Cremona, 12 maggio 2008

L'Autorità Competente

Coordinamento:
Dott.ssa Mara Pesaro

- ARPA, in data 11 aprile 2008, numero di protocollo 54087, in merito in particolare alla definizione delle pressioni potenziali e alle modalità di monitoraggio e di aggiornamento delle banche dati ambientali
 - ASL, in data 16 aprile 2008 numero di protocollo 56184 con parere favorevole.
 - Consorzio Irrigazioni Cremonesi con alcune osservazioni puntuali in merito alla Normativa del PTCP pervenute in data 19 marzo 2008 con numero di protocollo 43315 e 19 marzo 2008 n. 46467.
 - Interprofessionale, a seguito dell'attività dell'Osservatorio Provinciale per la pianificazione territoriale, in data 14 febbraio 2008 con numero di protocollo 24778, in merito alla proposta per gli ambiti agricoli della variante di adeguamento del PTCP.
 - Coldiretti Cremona, in data 4 febbraio 2008 con numero di protocollo 17987, in merito alla proposta per gli ambiti agricoli della variante di adeguamento del PTCP.
 - Libera Associazione Agricoltori, in data 31 gennaio 2008 con numero di protocollo 16543, in merito alla proposta per gli ambiti agricoli della variante di adeguamento del PTCP.
- h) In merito alla procedura di VINCA (valutazione di incidenza ambientale) la Regione Lombardia, DG Qualità dell'ambiente, ha, con nota del 21 aprile prot. n. 58448, espresso di provvedere al completamento del rapporto di incidenza sul complesso della proposta di piano, da trasmettere in Regione successivamente all'adozione della variante al PTCP, "distaccandosi dallo schema temporale previsto dalla d.g.r 6420/07 al fine di permettere all'autorità competente regionale di completare l'istruttoria di valutazione sul piano, anche ai fini del passaggio di competenze sulla valutazione di incidenza dei piani comunali dalla regione alla provincia ai sensi della d.g.r. 14106 dell'8 agosto 2003.
- i) In data 9 aprile 2008 la Conferenza dei comuni e delle aree regionali protette ha dato parere favorevole, con 91 comuni presenti, pari all'85,4% del totale della provincia, di cui 88 hanno votato a favore, pari al 83,4% del peso ponderato totale, 2 astenuti pari all'1,2% e 1 contrario pari al 0,8%. Nel parere sono contenute alcune prescrizioni da attuare negli elaborati del piano prima dell'adozione, che tuttavia ad un primo esame non portano ad impatti significativi sui temi ambientali.

Rilevato che in rapporto alla programmazione e pianificazione esistente il piano in oggetto si configura come variante del PTCP vigente, approvato nel 2003, finalizzata all'adeguamento alle indicazioni contenute nella LR 12/2005 che ha introdotto in Lombardia i principi di governo del territorio conseguenti alla riforma costituzionale del Titolo V del 2001.

Valutati gli effetti prodotti dal piano in oggetto sull'ambiente.

Valutate le osservazioni pervenute ed il complesso delle informazioni che emergono dalla documentazione prodotta.

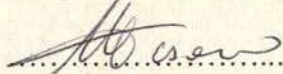
Visti i verbali delle tre sedute della Conferenza di valutazione del 3 dicembre 2007, 21 febbraio 2008 e 22 aprile 2008.

Per tutto quanto esposto

VALUTA

Di esprimere ai sensi dell'art 10 del Decreto legislativo 3 aprile 2006, n.152, e successivi atti integrativi e modificativi (ed in particolare del d.lgs 4/2008), e degli Indirizzi generali per la valutazione ambientale di piani e programmi approvati dal Consiglio regionale nella seduta del 13

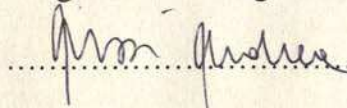
Dirigente Settore Ambiente


.....

Componenti:

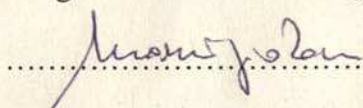
Dott. Andrea Azzoni

Dirigente Settore Agricoltura, Caccia e Pesca


.....

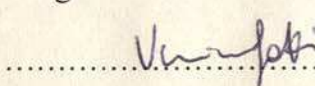
Arch. Maurizio Rossi

Dirigente Settore Territorio, Trasporti, Programmazione


.....

Ing. Verino Gatti

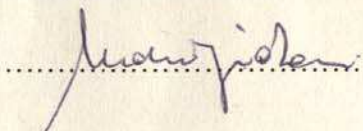
Dirigente Settore "Pianificazione e programmazione della viabilità e del traffico"


.....

Per l'Autorità Procedente

dirigente Settore Territorio, Trasporti, Programmazione

Arch. Maurizio Rossi


.....