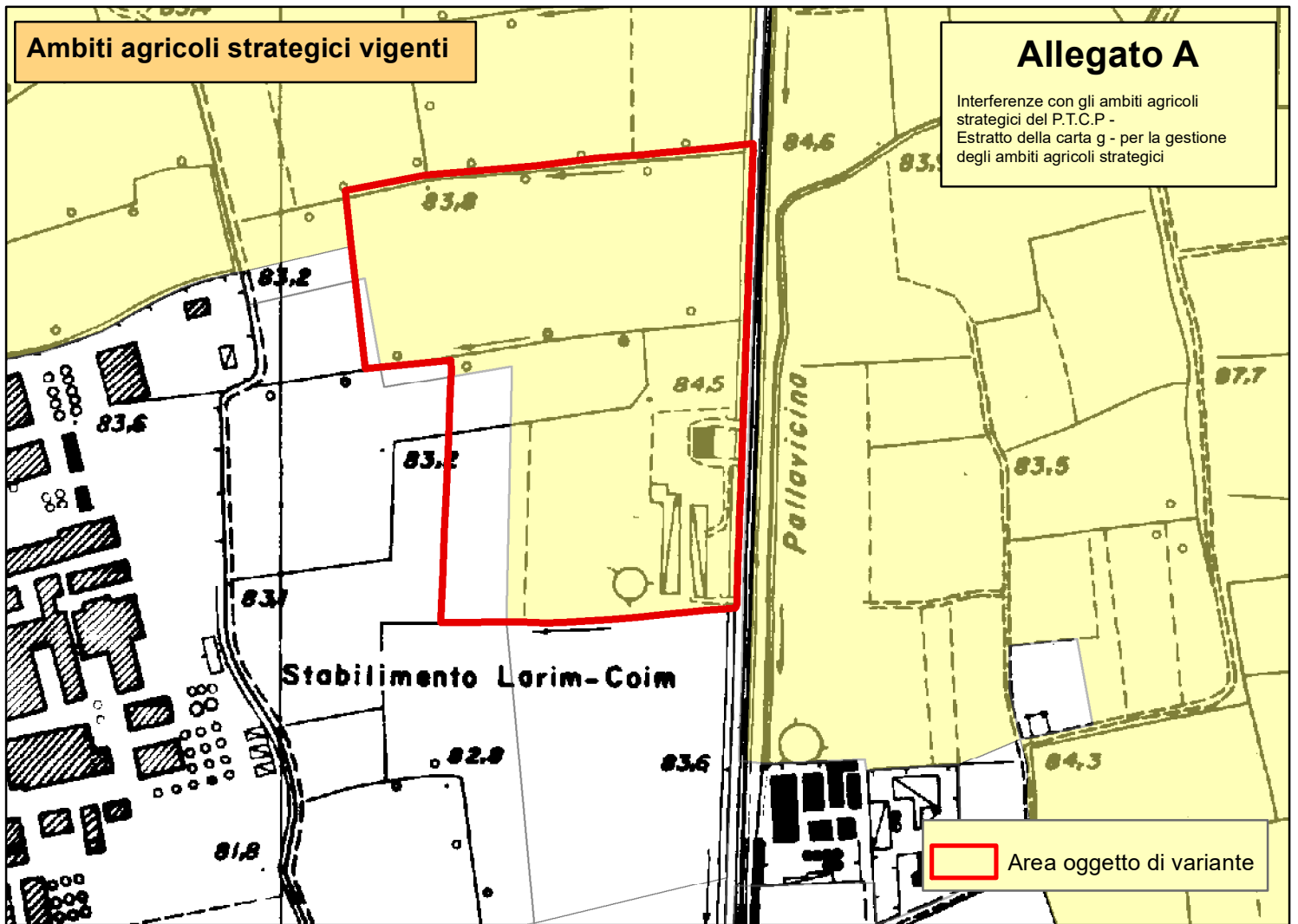


Ambiti agricoli strategici vigenti

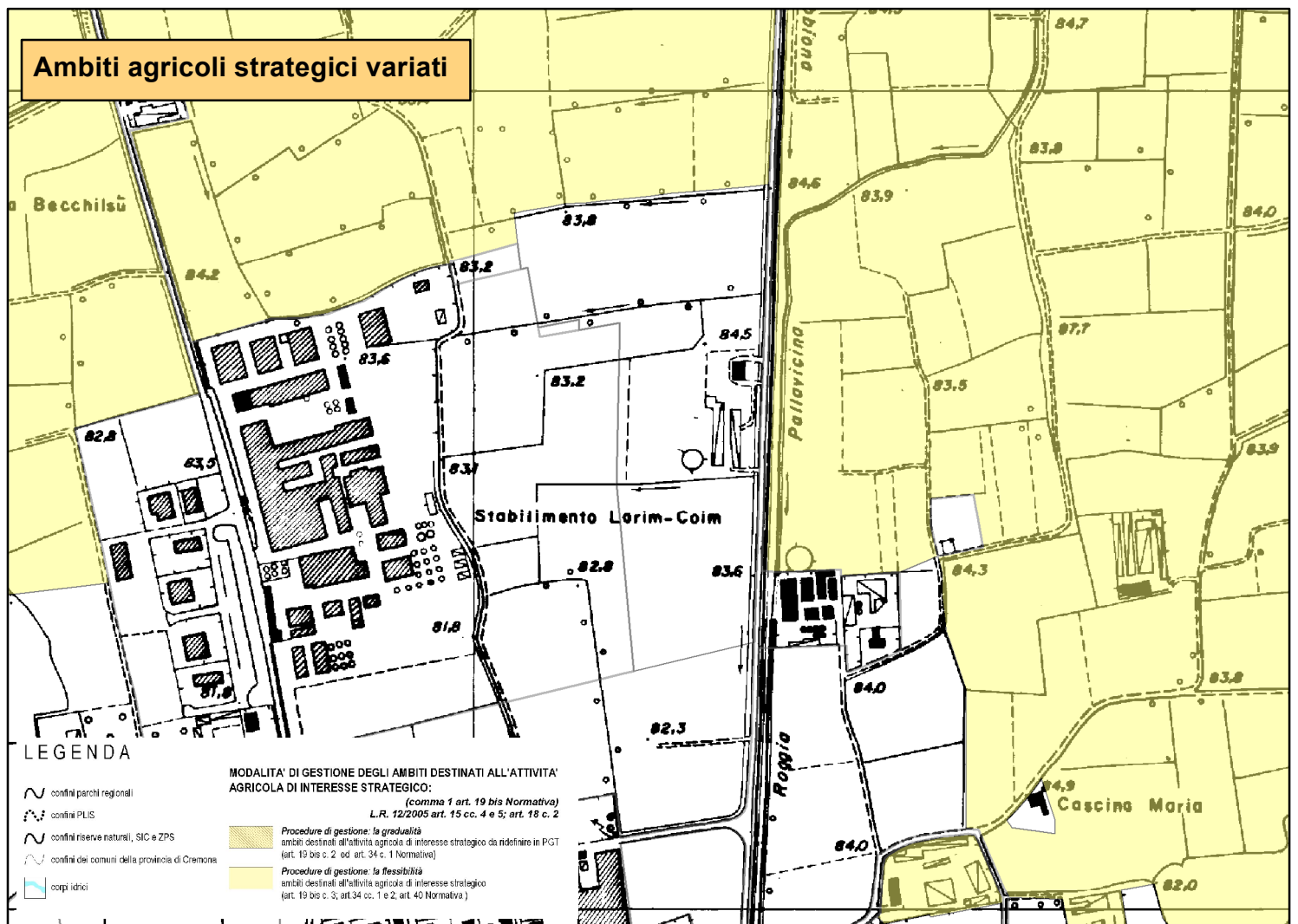
Allegato A

Interferenze con gli ambiti agricoli strategici del P.T.C.P - Estratto della carta g - per la gestione degli ambiti agricoli strategici








Area oggetto di variante


Ambiti agricoli strategici variati




LEGENDA

-  confini parchi regionali
-  confini PLIS
-  confini riserve naturali, SIC e ZPS
-  confini dei comuni della provincia di Cremona
-  corpi idrici

MODALITA' DI GESTIONE DEGLI AMBITI DESTINATI ALL'ATTIVITA' AGRICOLA DI INTERESSE STRATEGICO:
(comma 1 art. 19 bis Normativa)
 L.R. 12/2005 art. 15 cc. 4 e 5; art. 18 c. 2

 Procedure di gestione: *la gradualità*
 ambiti destinati all'attività agricola di interesse strategico da ridelineare in PGT (art. 19 bis c. 2 ed art. 34 c. 1 Normativa)

 Procedure di gestione: *la flessibilità*
 ambiti destinati all'attività agricola di interesse strategico (art. 19 bis c. 3; art. 34 cc. 1 e 2; art. 40 Normativa)