







  
 Area Gestione del Territorio  
 Settore Pianificazione Territoriale e Trasporti  
**Piano di Emergenza  
 del rischio idraulico  
 area cremonese orientale**  
 Carta dei sottoservizi  
 approvato con D.C.P. n°..... del / /  
  
 1:15.000  
  
 giugno 2012

**Legenda**

-  confine comunale
-  bacino Fregalino Fossadone
-  rete fognaria
-  rete acquedotto
-  canale
-  area allagata

