



Provincia di Cremona

Corso Vittorio Emanuele II, 17 - C.F.80002130195

AREA GESTIONE DEL TERRITORIO

Settore Pianificazione Territoriale e Trasporti

Dirigente: Arch. Maurizio Rossi

Via della Conca, 3 – 26100 Cremona

e-mail-PEC : protocollo@provincia.cr.it

Prot. n. 91.175
rif. prot. Prec. 24.223/2013

Cremona, 19/07/2013

OGGETTO: 2° seduta della Conferenza di Valutazione (VAS) relativa alla variante di adeguamento parziale del Piano Territoriale di Coordinamento Provinciale ai contenuti del Piano Territoriale Paesaggistico Regionale – Verbale.

Relatori:

Giovanni Leoni – Assessore al Territorio della Provincia di Cremona

Arch. Maurizio Rossi – Autorità Procedente per la VAS

Dott. Mauro Perracino – Estensore del rapporto ambientale

Presenze: vedasi elenco allegato

È presente anche l'Autorità Competente per la VAS dott. Andrea Azzoni.

L'assemblea ha inizio alle ore 10:30 di mercoledì 17 luglio 2013, presso il Centro Culturale ex Chiesa di San Vitale – Piazza Sant'Angelo n.1 a Cremona.

Ass. Leoni

Dà inizio ai lavori dell'assemblea, salutando e ringraziando i presenti per la partecipazione. Fa una breve introduzione sugli argomenti in discussione, specificando che il lavoro che è stato effettuato con la variante al PTCP riguarda l'adeguamento al PTR e ha lo scopo di approfondire e vincolare in maniera più dettagliata gli elementi tutelati dalla RER, attraverso una lettura più precisa del territorio.

Arch. Rossi

Descrive il lungo iter adottato dall'amministrazione, iniziato con 5 conferenze territoriali dei sindaci, per giungere alla Variante 2013 al PTCP. Tale percorso conduce al confronto di Valutazione Ambientale Strategica. La modifica sostanziale che verrà effettuata sul PTCP riguarda alcuni aspetti di carattere ambientale che allo stato attuale ricadono nella carta "degli indirizzi" che saranno ora trasferiti nella carta "delle tutele e delle salvaguardie", e che acquisiranno carattere prescrittivo e vincolante. Tra gli elementi che saranno approfonditi dalla variante ci sono i geositi, le scarpate morfologiche, gli alberi monumentali, le cosiddette "baulature" dei campi, gli ambiti archeologici, rete Natura 2000 e la Rete Ecologica Regionale e Provinciale.

Dott. Perracino

Descrive brevemente la metodologia con cui ci si è approcciati alla VAS e ricorda i soggetti che hanno partecipato alla sua formazione e quelli a cui è indirizzata. Si precisa che è una procedura che va ad interfacciarsi in maniera diretta con la stesura del Piano. Descrive poi come è stato strutturato il Rapporto Ambientale. Il quadro ambientale si basa essenzialmente sulle risultanze del monitoraggio che il PTCP ha effettuato. L'analisi conoscitiva del territorio è costituita dagli elementi ambientali come aria, acqua, suolo, ecc. . Parallelamente è stato redatto anche lo Studio di Incidenza sui Siti di Importanza Comunitaria e le Zone a Protezione Speciale della Rete Natura 2000 (il decreto di valutazione di spettanza della Regione Lombardia è il n. 6752 del 16/07/2013). Lo studio viene presentato attraverso grafici e schede di analisi puntuali per ogni Sito, comprensivo di una tabella degli impatti. I tematismi toccano gli elementi "traslati", ossia passati dalla carta orientativa a quella prescrittiva, e "nuovi" tematismi, introdotti dal PTR. Infine richiamai dati del monitoraggio del PTCP, che ha il compito di supervisionare periodicamente la sostenibilità del piano attraverso gli indici di valutazione.

Vengono infine rappresentate sinteticamente le osservazioni al Rapporto Ambientale della VAS già presentate dai soggetti portatori di interesse. Tali elementi sono stati valutati ed inseriti in un documento di controdeduzioni

Viene dato spazio ad interventi da parte degli uditori.

Ing. Valerio Gamba - per ITALIA NOSTRA (Associazione nazionale per la difesa e valorizzazione del patrimonio storico, artistico e culturale della nazione)

Riferisce le osservazioni che sono state avanzate per la seconda VAS della variante al PTCP e che riguardano il contributo delle seguenti associazioni:

ACLI Anni Verdi, Circolo Ambiente Scienze, Coordinamento Comitati ambientalisti della Lombardia, Coordinamento dei Comitati contro le autostrade, FAI Cremona, Gruppo LUCI Cremona, Italia Nostra Cremona, Legambiente Alto Cremasco, Legambiente Cremona, Lipu Cremona, Salviamo il Paesaggio Cremasco, Cremonese e Casalasco, WWF Cremona.

Sintetizzando parte delle osservazioni porta in particolare all'attenzione dei presenti la perplessità in merito ai livelli di tutela proposti dal PTCP per i Geositi, sia per quelli recepiti dal PTR sia per quelli nuovi e individuati dalla Provincia. Fa presente che tali livelli di tutela, a loro parere, non salvaguardano sufficientemente il territorio provinciale in quanto consentirebbero comunque l'insediarsi di attività ad elevato impatto ambientale. In particolar modo per quanto riguarda il Geosito "Pianalto della Melotta" fa presente che, nonostante la perimetrazione individuata risulti essere molto vasta, quanto è contenuto nella normativa del PTCP in riferimento alla sua tutela, risulta essere non sufficiente per garantirne la sua salvaguardia.

Sindaco di Romanengo

Chiede che venga esplicitato come sono state controdedotte a livello tecnico le osservazioni, in particolar modo quelle delle associazioni ambientaliste che riguardano la tematica dei Geositi.

Vice presidente comitati ambientalisti di Lombardia: Ezio Corradi

Chiede se nel Rapporto Tecnico della VAS della variante al PTCP sono state considerate le tematiche relativamente alla componente ambientale sottosuolo. In particolare chiede se sono state valutate quelle aree che sono interessate dallo stoccaggio di gas metano nel sottosuolo per i problemi che ne possono derivare, non ultimi, la presenza e l'utilizzo di sostanze chimiche coperte da segreto industriale utilizzate per le perforazioni. Concludendo l'intervento chiede come possono essere introdotte delle valutazioni in merito al fine di valutare i reali effetti negativi per il territorio provinciale in generale e in particolare per i comuni più direttamente coinvolti da stoccaggi come ad esempio il Comune di Bordolano. Inoltre chiede come sono stati individuati e valutati gli alberi monumentali e le risorgive in provincia in generale e in particolare nel Comune di Bordolano.

Dott. Perracino

Informa che le risposte alle prime due domande (Ing. Valerio Gamba, Sindaco di Romanengo) trovano risposte oltre che nel Rapporto Ambientale anche nel documento di controdeduzione alle osservazioni. Informa brevemente i presenti delle analisi e valutazioni svolte rispetto al recepimento dell'art. 22 c.6 del PTR sui Geositi e quindi della migliore specificazione/perimetrazione operata dal PTCP quale atto a maggior dettaglio della disciplina paesaggistica. In risposta a quanto affermato dal sig. Ezio Corradi, informa che per l'individuazione degli alberi monumentali e dei fontanili, sia nel PTCP che nel Rapporto ambientale, ci si è avvalsi di studi relativamente aggiornati, che potranno essere aggiornabili in futuro mediante la collaborazione dei Comuni tramite propri PGT in quanto, atti a maggior specificazioni della disciplina paesaggistica.

Per quanto riguarda lo stoccaggio di gas informa che tale tematica non ha avuto rilevanza rispetto ai contenuti della variante quindi, detti tematismi non sono stati trattati.

Stante che nessun altro soggetto partecipante all'assemblea chiede di intervenire, la stessa si chiude alle ore 11:30.

L'autorità procedente
(Arch. Maurizio Rossi)



*firma autografa sostituita a mezzo stampa ai sensi dell'art.3
comma 2 del D.Lgs. 39/1993*

L'autorità competente
(Dott. Andrea Azzoni)

*firma autografa sostituita a mezzo stampa ai sensi dell'art.3
comma 2 del D.Lgs. 39/1993*

**VARIANTE PARZIALE DEL PTCP PER L'ADEGUAMENTO AI
CONTENUTI DEL PIANO TERRITORIALE PAESAGGISTICO
REGIONALE**

**Foglio firme seconda VAS
17/07/2013**

ENTE	RAPPRESENTANTE	FIRMA
Soprintendenza per i Beni Archeologici della Lombardia – Milano		
Soprintendenza per i Beni Architettonici e del Paesaggio - Brescia		
Direzione Regionale per i Beni Culturali e Paesaggistici della Lombardia - Milano		
Corpo Forestale dello Stato – Cremona		
Regione Lombardia - Direzione Generale Territorio e Urbanistica - Milano		
Regione Lombardia - Direzione Generale Ambiente, Energia e Reti - Milano		
Regione Lombardia - STER Sede Territoriale Regionale Cremona		<p data-bbox="1034 1326 1385 1482">SOPREGAROLI DONATELLA</p>
Regione Emilia Romagna - D.G. Programmazione Territoriale e Negoziata - Bologna		
Agenzia Regionale per l'Ambiente (ARPA) - Dipartimento di Cremona	<p data-bbox="593 1711 868 1756">MAMA GUASTALDI</p>	


ENTE	RAPPRESENTANTE	FIRMA
Provincia di Bergamo		
Provincia di Brescia		
Provincia di Lodi		
Provincia di Mantova		
Provincia di Parma		
Provincia di Piacenza		
Presidente della Conferenza dei Comuni e degli Enti gestori delle aree regionali protette - Paolo Abruzzi		
Azienda Sanitaria Locale (ASL) - Provincia di Cremona		
Consorzio Bonifica Dugali		
Consorzio Incremento Irrigazione		

ENTE	RAPPRESENTANTE	FIRMA
Consorzio Naviglio Vacchelli		
Federazione Pro Natura C/o Astore		
x Italia Nostra - Sezione di Cremona	VALERIO GAMBÀ	Valerio Gamba
L.I.P.U. - Sezione di Cremona		
Legambiente - Circolo Vedo Verde		
W.W.F. Sezione di Cremona		
Circolo Legambiente Alto Creмасco		
Associazione Provinciale Imprese di Meccanizzazione Agricola		
Associazione Italiana Allevatori - Provincia di Cremona		
Associazione Regionale Allevatori Lombardia - Crema		



+ DELEGA

ENTE	RAPPRESENTANTE	FIRMA
Confederazione italiana agricoltori Cremona		
Copagri - Crema (CR)		
Federazione Provinciale Coldiretti		
Libera Associazione Agricoltori		
Ass Costruttori ANCE Cremona		
Associazione Artigiani Cremona		
CCIAA Cremona		
Conf. Nazionale Dell'artigianato		
Ascom - Confcommercio		
Centro Servizi per il Commercio		

ENTE	RAPPRESENTANTE	FIRMA
Unione Nazionale Consumatori		
Lega Autonomie Locali		
Associazione Industriali	GIORGIO NERI	
Associazione Piccole e Medie Industrie		
Collegio dei Geometri		
Collegio Prov. Le Periti Agrari	AMADIO ETTORE	
Dottori Agronomi e Forestali		
Ordine Degli Architetti		
Ordine Degli Ingegneri		
Ordine dei Geologi della Lombardia		




ENTE	RAPPRESENTANTE	FIRMA
Provincia di Cremona Area Infrastrutture stradali e patrimonio		
Provincia di Cremona Settore Agricoltura e Ambiente		
Provincia di Cremona Settore Strategie per lo Sviluppo del Territorio		
COORDINAMENTO COMITATI, AMBIENTALISTI LOMBARDIA	vicepresidente EZIO CORRADI corradiz. circolo@tin.it	

ENTE	RAPPRESENTANTE	FIRMA
Comune di Acquanegra Cremonese		
Comune di Agnadello	SINDACO	
Comune di Annicco		
Comune di Azzanello	ASSESSORE	
Comune di Bagnolo Cremasco		
Comune di Bonemerse		
Comune di Bordolano	SINDACO	
Comune di Ca' d'Andrea		
Comune di Calvatone	Vicesindaco	
Comune di Camisano		
Comune di Campagnola Cremasca		



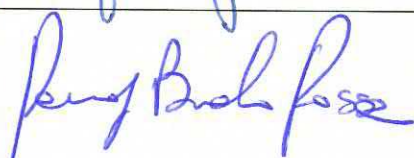


ENTE	RAPPRESENTANTE	FIRMA
Comune di Capergnanica		
Comune di Cappella Cantone		
Comune di Cappella de' Picenardi		
Comune di Capralba		
Comune di Casalbuttano ed Uniti		
* Comune di Casale Cremasco	SINATCO	
Comune di Casaleto Ceredano		
Comune di Casaleto di Sopra		
Comune di Casaleto Vaprio		
Comune di Casalmaggiore	SINATCO	
Comune di Casalmorano		

ENTE	RAPPRESENTANTE	FIRMA
Comune di Casteldidone		
Comune di Castel Gabbiano		
Comune di Castelleone		
Comune di Castelverde		
Comune di Castelvisconti	Sindaco	
Comune di Cella Dati	VICE SINDACO	
Comune di Chieve	Assessore al bilancio	
Comune di Cicognolo	ASSESSORE	
Comune di Cingia de' Botti		
Comune di Corte de' Cortesi Cignone	Sindaco	
Comune di Corte de' Frati	VICE SINDACO	





MANCA
RUBRICA

ENTE	RAPPRESENTANTE	FIRMA
Comune di Credera Rubbiano		
Comune di Crema	ASSESSORE	
Comune di Cremona	ASSESSORE	
Comune di Cremosano		
Comune di Crotta d'Adda	ASSESSORE	
Comune di Cumignano sul Naviglio		
Comune di Derovere		
Comune di Dovera		
Comune di Drizzona		
Comune di Fiesco		
Comune di Formigara		

+
DUE





ENTE	RAPPRESENTANTE	FIRMA
Comune di Gabbioneta Binanuova		
Comune di Gadesco Pieve Delmona	ASSESSORE	
Comune di Genivolta		
Comune di Gerre de Caprioli		
Comune di Gombito		
Comune di Grontardo		
Comune di Grumello Cremonese	SINDACO	
Comune di Gussola	VICE SINDACO	
Comune di Isola Dovarese		
Comune di Izano	SINDACO	
Comune di Madignano	SINDACO	

+ DECCA

ENTE	RAPPRESENTANTE	FIRMA
Comune di Malagnino		
Comune di Martignana Po		
Comune di Monte Cremasco		
Comune di Montodine	SINDACO	
Comune di Moscazzano	Asses	
Comune di Motta Baluffi		
Comune di Offanengo		
Comune di Olmeneta		
Comune di Ostiano		
Comune di Paderno Ponchielli		
Comune di Palazzo Pignano		COPULTE




ENTE	RAPPRESENTANTE	FIRMA
Comune di Pandino		
Comune di Persico Dosimo		
Comune di Pescarolo	ASSESSORE LAVORI PUBBLICI DELEGATO	Flora Lombardi
Comune di Pessina Cremonese		
Comune di Piacenza		
Comune di Pianengo	SINDACO	Sua Lombardi
Comune di Pieranica		
Comune di Pieve d'Olmi		
Comune di Pieve San Giacomo	CONTINI SILVIA	Sua Lombardi
Comune di Pizzighettone	CARLA BIANCHI SINDACO	M. Carli Bona
Comune di Pozzaglio	TOSI ANGELO	Sua Lombardi

+ DELEGA





ENTE	RAPPRESENTANTE	FIRMA
Comune di Quintano		
Comune di Ricengo		
Comune di Ripalta Arpina		
Comune di Ripalta Cremasca		
Comune di Ripalta Guerina	SINDACO	
Comune di Rivarolo del Re		ASSESSORE
Comune di Rivolta d'Adda		
Comune di Robecco d'Oglio	Vicesindaco	
Comune di Romanengo	MARCO CUSUMI SINDACO	
Comune di Salvirola		
Comune di San Bassano		

8

+ deput

ENTE	RAPPRESENTANTE	FIRMA
Comune di San Daniele Po		
Comune di San Giovanni in Croce		
Comune di San Martino del Lago		
Comune di Scandolara Ravara		
Comune di Scandolara Ripa d'Oglio		
Comune di Sergnano		
Comune di Sesto ed Uniti	SINDACO	
Comune di Solarolo Rainerio		
Comune di Soncino	Vicesindaco GABRILO GALUMI	
Comune di Soresina		
Comune di Sospiro	SINDACO	

ENTE	RAPPRESENTANTE	FIRMA
Comune di Spinadesco	Spinadesco	
Comune di Spineda		
Comune di Spino d'Adda		
Comune di Stagno Lombardo	Stagno	
x Comune di Ticengo	Ticengo	
x Comune di Torlino Vimercati	Torlino	
Comune di Tornata		
x Comune di Torre de Pinenardi	Torre	
Comune di Torricella del Pizzo		
Comune di Trescore Cremasco		
Comune di Trigolo		

ENTE	RAPPRESENTANTE	FIRMA
Comune di Vaiano Cremasco	Assessor <i>Sol. Soc.</i>	
Comune di Vailate	SINDACO	
Comune di Vescovato	SOLTRA	
Comune di Volongo		
Comune di Voltido		
Parco Oglio nord - Orzinuovi (BS)		
Parco Oglio sud - Calvatone (CR)	ALESSANDRO BIGNARDI PRESIDENTE	
Parco del Serio - Romano di Lombardia (BG)		
Parco Adda Sud - Lodi	GOAI SILVERIO Presidente	