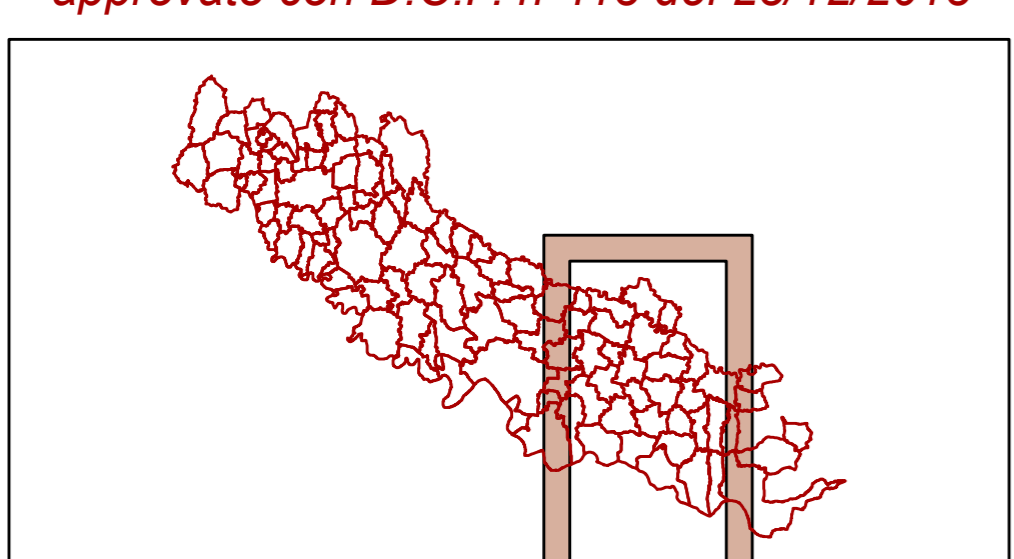


Area Gestione del Territorio
Settore Pianificazione Territoriale e Trasporti

Piano Territoriale di Coordinamento Provinciale

G) Carta per la gestione degli ambiti agricoli strategici

adottato con D.C.P. n°65 del 30/07/2013
approvato con D.C.P. n°113 del 23/12/2013



1:25000



dicembre 2013

Le coordinate piane sono espresse nel sistema Gauss-Boaga

LEGENDA

~ confini parchi regionali

~ confini PLIS

~ confini riserve naturali, SIC e ZPS


~ confini dei comuni della provincia di Cremona


~ corpi idrici

MODALITA' DI GESTIONE DEGLI AMBITI DESTINATI ALL'ATTIVITA' AGRICOLA DI INTERESSE STRATEGICO:

(comma 1 art. 19 bis Normativa)

L.R. 12/2008 art. 15 cc. 4 e 5; art. 18 c. 2

 **Procedure di gestione: la gradualità**
ambiti destinati all'attività agricola di interesse strategico da ridefinire in PGT
(art. 19 bis c. 2 ed art. 34 c. 1 Normativa)

 **Procedure di gestione: la flessibilità**
ambiti destinati all'attività agricola di interesse strategico
(art. 19 bis c. 3; art. 34 cc. 1 e 2; art. 40 Normativa)