



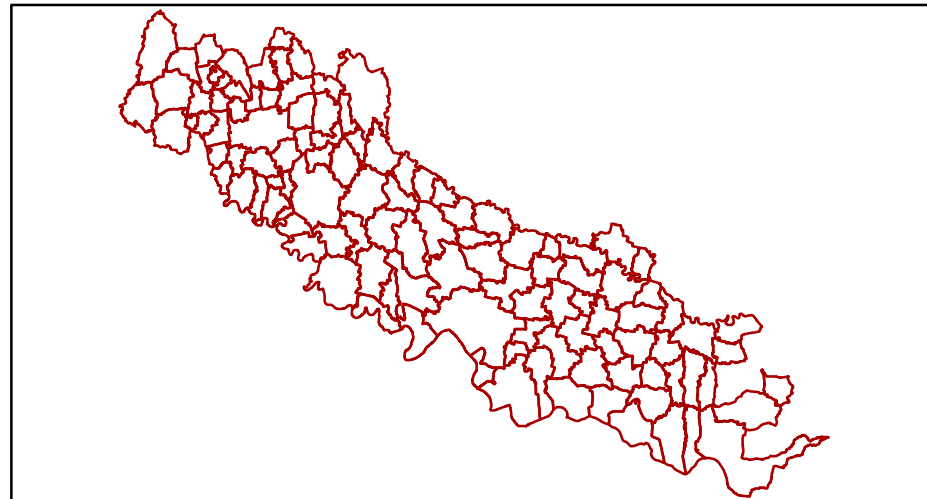
**Area Gestione del Territorio**  
**Settore Pianificazione Territoriale e Trasporti**

# **Piano Territoriale di Coordinamento Provinciale**

## **Allegato 2 - Carta della Rete Ecologica**











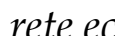






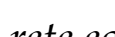


### **Legenda**

*adottato con D.C.P. n°..... del nn/nn/nnnn*  
*approvato con D.C.P. n°..... del nn/nn/nnnn*



luglio 2013

Le coordinate piane sono espresse nel sistema Gauss-Boaga

-  confine provinciale
-  confine parco regionale
-  parco locale di interesse sovracomunale riconosciuto
-  zona di protezione speciale
-  sito di interesse comunitario
-  riserva naturale
-  monumento naturale
- rete ecologica provinciale - areali
-  areali di primo livello
-  stepping stones di primo livello
-  areali di secondo livello
-  stepping stones di secondo livello
- rete ecologica provinciale - corridoi
-  primo livello
-  secondo livello
- rete ecologica regionale
-  corridoio regionale primario ad alta antropizzazione
-  corridoio regionale primario a bassa o moderata antropizzazione
-  elemento di primo livello della R.E.R.
-  elemento di secondo livello della R.E.R.
- varchi della R.E.R.
-  deframmentare
-  entrambi
-  varco da tenere