UFFICI TURISTICI E PRO LOCO

Vigevano - IAT Pro Loco - Via Merula, 40 - Tel. 0381.690269
Pavia - IAT - Piazza Petrarca, 4 - Tel. 0382.597001
www.turismo.provincia.pv.it
Castiglione delle Stiviere - Via Maria Tatua, 1 - 46043 Castiglione delle Stiviere (MN)
IAT Tel. 0376.944064 - www.aziendaturmantovana.it
Codevilla - Ufficio Territoriale e di Informazioni Turistiche Centro Commerciale Sorelle Ramonda - SP Brossana-Salice Tel. 0382.597063
Salice Terme - IAT - Via Marconi, 20 - Tel. 0383.929139.207
Graffignana - Pro Loco - Via Milano, 11 - Tel. 0371.88828
www.prolocograffignana.com
Orio Litta - Piazza Benedetto - Tel. 335.6468587
Dopolavoro Ladisparo - Pro Loco - Piazza Roma, 6 Tel. 333.5402734
Somaglia - Pro Loco - Piazza XXVIII Aprile
Codogno - Pro Loco - Piazza XX Settembre, 12 - Tel. 0371.431238
San Fiorano - Pro Loco - Piazza Roma
Tel. 0377.53720 - 0377.53221
Santo Stefano Lodigiano - Pro Loco c/o Centro Sportivo Via Don Sturzo - Tel. 0377.66001
Lodi - IAT Piazza Broletto, 4 - Tel. 0371.409238
www.turismo.provincia.lodi.it
Pizzighettone - Pro Loco - Via Porta Soccorso, 21 Tel. 0372.740900
Cremona - IAT - Piazza del Comune, 5 - Tel. 0372.23235
www.provincia.cremona.it
Stagno Lombardo - Pro Loco - Via Pagliari, 17 - Tel. 0372.57334
Motta Baluffi - Pro Loco - Via Europa, 14 - Tel. 0375.969248
Gussola - Piazza Pezzali, 1 - Tel. 0375.82016
Casalmaggiore - IAT Pro Loco - Piazza Garibaldi, 6 Tel. 0375.400339 - www.prolococasalmaggiore.it
Sabbioneta - IAT - Piazza d'Ateni, 1 - Tel. 0375.52019
www.sabbioneta.org
Commessaggio - Pro Loco - Via Cantoia, 11 - Tel. 0375.98146
Mantova - IAT - Piazza Mantegna, 6 - Call Center 0376.432432
www.turismo.mantova.it
Curtatone - Pro Loco - Via Francesca, 40 - Tel. 0376.349122
Monzambano - Pro Loco - Piazza V. Emanuele, 15 Tel. 0376.800502
Volta Mantovana - Pro Loco - Via Berta Paola, 15 Tel. 0376.839411

PARCHI NATURALI

Parco Lombardo della Valle del Ticino
Sede: Pontevecchio di Magenta (MI) - Tel. 02.9721001
www.parcoticino.it
Parco Adda Sud - Lodi - Viale Dalmazia, 10
Tel. 0371.411129
www.parcoaddasud.it
Riserva Naturale Regionale Monticchie
c/o Comune di Somaglia
Tel. 0377.5790222
www.comune.somaglia.lo.it

ISTITUZIONI E ASSOCIAZIONI

Associazione Turistica Colline Moreniche del Garda
Sulferino - Piazza Torelli, 1 - Tel. 0376.893160
www.collinemoreniche.it
Centro Nautico Amici del Po - Servizi Turistici di Crescere sul Fiume - Linarolo (PV) Tel. 0382.450950 - www.amicidelpo.com
Consorzio Operatori Navigazione Interna Italiani (C.O.N.I.I.) - Cremona - Tel. 0372.35919
Consorzio Agrituristico Mantovano Verdi Terre d'Acqua
Mantova - Largo Pradella, 1
Tel. 0376.324009 - www.agriturismomantova.it
Consorzio Navigare l'Adda
Pizzighettone (CR) - Via Municipio, 10
Tel. 0372.21529 - www.navigarelladda.it
GAL Alto Oltrepò, Gruppo di Azione Locale
Varzi (PV) - Via Mazzini, 16 - c/o IPSEA
Tel. 0383.546637 - www.gal-oltrepo.it
GAL Oglio Po, Gruppo di Azione Locale - Cadeo - Piazza Donatori di Sangue, 17 - Tel. 0375.97664
www.galoglio.it
GROL Gruppo Ricerche Ornitologiche Lodigiano
Somaglia - Piazza XXVIII Aprile, 1
Tel. 335.5362675
Gruppo Volontari Mura
Pizzighettone
Piazza d'Armi
Tel. 0372.730131
www.gruppoingegneriscm@libero.it

ALBERGHI

MORTARA
*** **Bettala** - Corso Garibaldi, 1 - Tel. 0384.99021
*** **San Michele** - Corso Garibaldi, 20 - Tel. 0384.98614
www.dcian.it
*** **Sant'Ippolito** - Strada per Ceretto, 660
Tel. 0384.99904 - www.santeppolito.it
** **Bel Sit** - Viale Cipertino, 58 - Tel. 0384.9202
* **Della Torre** - Via Centrale della Torre, 7 - Tel. 0384.90775

VIGEVANO
**** **Motel del Parco** - Corso Milano, 95
Tel. 0381.340175 - www.delparkhotel.it
*** **Europa** - Via Trieste, 6 - Tel. 0381.909501 - www.hotelcuropa.it
***** **Nuovo Hotel** - Corso Pagliari, 21 - Tel. 0381.329026
www.nuovohotelvigevano.com
** **Nuovo Hotel Saratoga** - Corso Torino, 299
Tel. 0381.23260

BERREGUARDO
*** **Motel Hotel De la Ville** - Via Ticino, 44
Tel. 0382.928100 - www.hotel-delaville.com
** **Residenziale Zelata** - Via Cesagna S. Giuliani, 5
Tel. 0382.930562 - www.residenzelatezelata.it

CARBONARA AL TICINO
*** **Ticino** - Via Roma, 14 - Tel. 0382.400477

PAVIA
***** **Plaza** - S. Martino Siccomario, via Tagliati, 39
Tel. 0382.559413 - www.plazahotel.it
**** **Moderno** - Viale Vittorio Emanuele II, 41
Tel. 0382.303401 - www.hotelmoderno.it
*** **Excelsior** - Piazzale Stazione, 25 - Tel. 0382.28596
www.excelsiorpavia.com
*** **Rosengarten** - Via Lombroso, 21/23 - Tel. 0382.526312
www.rosengarten.pv.it
*** **Petit Hotel Giannino** - S. Martino Siccomario
via Ferari, 19 - Tel. 0382.559658 - www.giannino.pv.it
** **Aurora** - Viale Vittorio Emanuele II, 25 - Tel. 0382.23664
www.hotel-aurora.eu
** **Rosengarten Dependenza** - Via Lombroso, 21/23
Tel. 0382.526312 - www.rosengarten.pv.it
* **Stazione** - Via Bernardino de Rossi, 8 - Tel. 0382.35477

CERTOSA DI PAVIA
*** **Cortesa** - Via Tagliati, 8 - Tel. 0382.934945
www.hotelcortesadipavia.it
*** **Italia** - Via Partigiani, 40 - Tel. 0382.925656
www.italiacertosa.pv.it

SAN GENESIO ED UNITI
*** **Antica Terre Vicontea**
Via Italia 61, 13
Tel. 0382.580452
www.anticaterrevicontea.com
*** **Riz** - Via del Lombardo, 3
Tel. 0382.580280
www.hotelriz.com

CURA CARPIGNANO
** **La Vedria** - Località Vedria
Via Colombara, 3
Tel. 0382.488440 - www.lavedria.it

BELGIOIOSO
** **Cavaliere**
Via Cavalieri, 503 - Tel. 0382.969666
** **La Locanda della Pesa**
Via XX Settembre, 111 - Tel. 0382.969073

CREMONA
**** **Cremona Palace Hotel**
Via Castelleone 62 - Fiat Cento Sant'Mamo
Tel. 0372.471374
www.cremonapalacehotel.it
**** **Continental** - Piazza Libertà, 26
Tel. 0372.404141
www.hotelcontinentalcremona.it
**** **Delle Arti Disegn Hotel**
Via Bottesini, 8
Tel. 0372.23131 - www.delearti.com
**** **Hermes Hotel** - Via Passabordando, 1
Tel. 0372.450490 - http://xoomer.alice.it/ecartini
**** **Hotel Impero** - Piazza della Pace, 21
Tel. 0372.410115 - www.hotelimpero.it
*** **Hotel Astoria** - Cicolo Bonfiglio, 19
Tel. 0372.463156 - www.aziendahotelcremona.it
*** **Hotel Cremona** - Viale Po, 131
Tel. 0372.32220 - www.hotelcremona.it
*** **Duomo** - Via Gioeldiavoli, 13
Tel. 0372.35242
** **Hotel Dàs** - Via Mantova - Tel. 0372.452222
www.cremonaweb.it
** **La Locanda** - Via Pallavicino, 4
Tel. 0372.457834
** **Esperia** - Via Novati, 56
Tel. 0372.435655 - sopra a Giugno 2009
** **Visconti** - Via Giuseppina, 145 - Tel. 0372.431891
www.paginegialle.it/alberghivisconti

GUSSOLA
* **La Macina** - Via Cavour, 1 - Tel. 0375.64127

CASALMAGGIORE
**** **Bill's Hotel** - SS 420 Sabbioneta km. 36
Loc. Rotonda - Tel. 0375.200938 - www.billhotel.it
** **Rugantino** - Via Pelice, 9/11 - Fax. Casalbellotto
Tel. 0375.59536

MIRADOLO TERME
**** **Milano Grand Hotel**
Piazale Terme, 2
Tel. 0382.73034
www.grandhotelmilano.it
*** **Castello** - Viale Terme, 19
Tel. 0382.79119

GRAFFIGNANA
*** **Trianon** - Località Trianon
Tel. 0371.203071
www.trianonhotel.it

CHIGNOLO PO
* **Gustame** - Via Cremona, 50
Tel. 0382.76687

OSPEDALETTO LODIGIANO
**** **Maximhotel** - Via Marconi, 5 - Tel. 0377.864909

SOMAGLIA
* **Mondial** - SS Emilia, 1 - Tel. 0377.57314

CODOGNO
** **Leoncino** - Piazza Repubblica, 1/4
Tel. 0377.32238

CAVENAGO D'ADDA
*** **Fiesta** - Via G. Rossa, 6/8 - Tel. 0377.84871

Parco Oglio Sud - Calvatone - Piazza Donatori del Sangue, 2
Tel. 0375.97254 - www.ogliosud.it
Parco del Mincio
Mantova - Piazza Porta Giulia, 10
Cittadella - Tel. 0376.22831
www.parcodelmincio.it
PLIS Parco del Po e del Morbasco - Cerre de' Caproli
Piazza del Comune, 4 - Tel. 0372.452322
PLIS Parco della Golena del Po - Casalmaggiore
Piazza Garibaldi, 26 - Tel. 0375.284450
www.parcogolenadelpo.it
Centro Parco Bertone - Goito, Strada Bertone Castarina
Tel. 0376.606676

BED & BREAKFAST

VIGEVANO
B&B la Torre del Bramante - Via Sacchetti, 20
Tel. 0381.959087 - www.bbtorredelbramante.it
Casa Scarano - Via Valletta Fogliano, 141 - Tel. 0381.341929
Trevisan - Via Manara Neatone, 5 - Tel. 0381.78537

PAVIA
Fasolo - Via Fasolo, 37 - Tel. 0382.571543
www.albergofasolo.com
Il Parco del Ticino - Via Chiesa, 53 - Tel. 328.8674489
Residenza I Mille - Via dei Mille, 117 - Tel. 0382.27043
I Barcaioli del Mincio - Grazie di Curtatone
Via Francesca, 122
Tel. 0376.349292
www.barcaioli.mincio.it
Navigando un Po
Via Volpiroldo, 4 - Tel. 335.6349446 -
www.navigandounpo.it
Porto Turistico e Fluviale di Cremona
Via della Conca, 3 - Info: AIPO - Tel. 0372.592011
www.agenziaentrate.gov.it/servizi
Ufficio Locale Servizio Porto Patente e Navigazione - Tel. 0372.406411 - Pronto di servizio Cremona, Centro de Capitoli, Isola Pescarolo, Motta Baluffi, Casalmaggiore
Strada del Vino e dei Sapori dell'Oltrepò Pavese
Broni (PV) - Piazza Vittorio Veneto, 24
Tel. 0383.87111 - www.stradadelvino.com
Strada dei Vini e Sapori Mantovani
Mantova - Largo Pradella, 1
Tel. 0376.234820 - www.mantovaturismoagri.it/strade
Strada del Tartufo Mantovano
Borgofranco sul Po (MN)
Via Boccaccio, 41 - Tel. 0386.41101
www.stradadeltartufo.it
Strada del Gusto Cremonese nella Terra di Stradivari
Cremona - Piazza del Comune, 5
Tel. 0372.23233
www.stradadelgustocremonese.it
Strada del Vino San Colombano e dei Sapori Lodigiani
Lodi - Via Haussmann, 7 - Tel. 0371.428413
www.stradadelvinosancolombano.it

RIPARAZIONE BICICLETTE

VIGEVANO
Mairani - Via San Giovanni, 12 - Tel. 0381.345470
Ciclì Arrigoni - Via Madonna dei Sette Dolori, 9
Tel. 0381.82574
GAMBOLÒ
Primabici - Via Roma, 14 - Tel. 0381.938253
BEREGUARDO
La Bicicletta - Via Villette - Tel. 0382.928311
PAVIA
Ciclì Zamai - Via Torquato Tasso, 57 - Tel. 0382.578242
Cicliborane - Via Beccaria, 10 - Tel. 0382.32666
Destro Stefano - Via Brumante, 1 - Tel. 0382.530671
Coop Orlino Il Coniveglio - Piazzale Stazione
Vitaloni Luca - Via Toscanula, 26 - Loc. Fossarmato
Tel. 0382.483032
CERTOSA DI PAVIA
Brazzo Bruno - Via Partigiani, 35 - Tel. 0382.925821
BELGIOIOSO
Scarini Carlo - Viale Dante, 51/b - Tel. 0382.969958
CODOGNO
Ciclì Effe Bi - Via Armando Diaz, 60 - Tel. 0377.430753
Pistini Luciano - Viale Trieste, 5 - Tel. 0377.32320
SANTO STEFANO LODIGIANO
Pellegri Alberto - Via Vittorio Veneto - Tel. 0377.66208
CREMONA
Denti Francesco - Via Mantini, 85 - Tel. 0372.412515
Spaccabici - Via Loreto, 2/c - Tel. 0372.431966
Michele Ciclì - Via Filzi, 2/c - Tel. 328.2134796
Moto Po - Viale Po, 7 - Tel. 0372.414716
Priori Ciclì - Via Milano, 2 - Tel.0372.22700
STAGNO LOMBARDO
Antonioli - Viale Rimembranze, 23
Tel. 0372.57021
CASALMAGGIORE
Officina Lissandrem
Via Marconi, 25 - Tel. 0375.42296
MANTOVA
Manfrau Bike
Viale Piave, 22/b
Tel. 0376.329009
La Rigola
Via Trieste, 1
Tel. 0376.366677

CAMPEGGI

VIGEVANO
** **Camping Ticinia** - Via Edison, 1 - Tel. 0381.347348
PAVIA
*** **Camping Ticino** - Via Mascerpa, 10 - Tel. 0382.527090
CREMONA
** **Parco al Po** - Lungo Po Europa, 12 - Tel. 0372.21268
www.campingcremona.it

AGRITURISMI

VIGEVANO
Cascina Guardia - Via Cascina Guardia, 78
Tel. 0381.21451 - www.agriturismocascinaguardia.it
Carlo e Nadia - Via Carsanda, 105 - Tel. 0381.341624
GAMBOLÒ
Cascina Baracca - Frazione Molino d'Isella
Tel. 0381.958787 - www.agriturismobaracca.com
GARLASCO
Il Bivacco - Cascina Barbesina - Frazione S.Biagio
Tel. 0382.822109
Raimondi Cominesi Amilcare - Tenuta Fornazzo
Frazione Bazzola - Tel. 0382.818149
CERTOSA DI PAVIA
Granai Cortesa - Cascina Tengoo - Fraz. Tortano - Tel. 0382.925598
www.agriturismocortesa.it
SANTA CRISTINA E BISSONE
Cascina Visconta - Cascina Visconta - Tel. 0382.20890
GRAFFIGNANA
Cascina Porchirola - Tel. 0371.209081
Il Bosco - Loc. Fornace - Tel. 335.5330320
CAMAIRAGO
Il Boscone - Cascina Isola - Tel. 0377.59384 - www.boscone.com
www.lostagno.it - Cor.dinaps
PIZZIGHETTONE
Cascina Valentino - Cascina Valentino, 37 - Loc. Gera
Tel. 0372.744991
Cascina Gerre - Cascina Gerre - Tel. 0372.744876 - Con.dinaps
Orsi Lodovico - Cascina Guarnera - Tel. 0372.745338
Con.dinaps
SPINADESCO
Il Gelso - Via Cesse Sparse, 4 - Tel. 335.5224257
CREMONA
Cascina Nuova - Via Boschetti, 51 - Tel. 0372.404433
www.cascinanuova.it - Con.dinaps
STAGNO LOMBARDO
Lago Scuro - Via Pagliari, 54 - Loc. Forcello
Tel. 0372.57487 - www.lagoscuro.info
Lo Stagno - Cascina Corte del Pioppo - Tel. 0372.57055
www.lostagno.it - Con.dinaps
MARCARIA località CESOLE
La Motta - Via Sparta, 25 - Tel. 0376.969197
Corte Galvagnina - Strada Argine Tre Tosse, 9
Tel. 0376.752992 - www.cortegalvagnina.it
La Rovere - Via Contrazzane Sud, 28/ba - Tel. 0376.968019
SPINADESCO
Il Gelso - Via Cesse Sparse, 4 - Tel. 335.5224257
CREMONA
Cascina Nuova - Via Boschetti, 51 - Tel. 0372.404433
www.cascinanuova.it - Con.dinaps
STAGNO LOMBARDO
Lago Scuro - Via Pagliari, 54 - Loc. Forcello
Tel. 0372.57487 - www.lagoscuro.info
Lo Stagno - Cascina Corte del Pioppo - Tel. 0372.57055
www.lostagno.it - Con.dinaps
MARCARIA località CESOLE
La Motta - Via Sparta, 25 - Tel. 0376.969197
Corte Galvagnina - Strada Argine Tre Tosse, 9
Tel. 0376.752992 - www.cortegalvagnina.it
La Rovere - Via Contrazzane Sud, 28/ba - Tel. 0376.968019
MANTOVA
Corte Bersaglio - Via Lazaro Guerra, 15 - Tel. 0376.328345
Corte Perona - Strada Ostiglese, 38 - Tel. 0376.302751
Corte Rizzarda - Via dei Toscani, 9 - Eremo - Tel. 0376.269425
Corte San Giovanni - Strada San Sebastio, 8/a - Tel. 0376.381889
www.agriturismomantova.it
Corte San Girolamo - Strada San Girolamo, 1 - Tel. 0376.391018
www.agriturismo-sangirolamo.it
Trincerone - Via Trincerone, 3/a - Tel. 0376.229964
Cell. 338.1954967
VOLTA MANTOVANA
Ca' Roma - Strada dei Colli Sud, 5/c - Tel. 0376.801128
Locanda Vecchia Pavia al Mulino
Viale del Monumento, 11 - Tel. 0382.925894
Milano - Viale del Monumento, 11 - Tel. 0382.925633
Antico Borgo della Certosa - Tel. 0382.933666
Trattoria Terre del Mangano - Via Rinascimento, 4
Tel. 0382.925791
Il Mago - Viale Partigiani, 62 - Tel. 0382.933184
SAN GENESIO ED UNITI
Smeraldo - Via dei Longobardi, 1 - Tel. 0382.580411
Two doors - Località Due Porte - Tel. 333.6348774
La Piola - Frazione Ponte Carate - Tel. 0382.580489
La Cooperativa - Via della Chiesa - Tel. 0382.586040
ALBIZZANO
Tango Blu - Via Alessandrina, 7 - Tel. 0382.484053
www.paginegialle.it/tangoblu
Osteria Toscana - Via Emil, 56 - Tel. 0382.584534
Il Pino - Frazione Barona - Via Olona, 39 - Tel. 0382.488025
BELGIOIOSO
Trattoria da Stefy - Via Cavallotti, 18 - Tel. 0382.969361
La Vecchia Osteria - Via Dante Alighieri, 27
Tel. 0382.970158
Osteria del Reggiolo - Via F.lli Scarabia - Tel. 0382.969128
La Pesa - Via XX Settembre - Tel. 0382.969073
Le Segrete del Gusto - Via Dante Alighieri - Tel. 0382.971048
CORTEOLONA
Trattoria Aradi - Via Olona, 5 - Tel. 0382.707/38
Le Tre Stelle - Via Giovanni XXIII, 2 - Tel. 0382.70401
Tropical Paradise - Via Giovanni XXIII - Tel. 0382.71454
SANTA CRISTINA E BISSONE
Il Collegio - Via Trieste, 1 - Tel. 0382.71355
MIRADOLO TERME
Le Terme - Viale Terme - Tel. 0382.74013
Castello - Viale Terme, 19 - Tel. 0382.77139
Alla Grotta di Ares - Via Marconi, 22 - Tel. 0382.77802
Pizzeria La Chioccola - Via Cascina Terzo - Tel. 0382.75183
Milano - Piazzale Terme - Tel. 0382.75211
GRAFFIGNANA
La Petrarca - Via Petrarca, 1 - Tel. 0371.88897
Da Dario - Via San Colombano, 59 - Tel. 0371.209087
La Locanda Cortesa - Strada per Miradolo - Cascina Cortesa
Tel. 0371.209010
SAN COLOMBANO AL LAMBRO
La Capitania - Strada Serafina, 11 - Tel. 0371.897097
www.capitania.it
LAMBRINIA
Guindolo - Via Manfredi, 37 - Tel. 0382.722940
Osteria del Pesce - Via Marconi, 90 - Tel. 0382.76335
MARIOTTO
Trattoria Due Pini - Località Mariotto, 2 - Tel. 0371.200402
ORIO LITTA
Il Girasole - Via Mantovana, 48 - Tel. 0377.944785
Venere - Cascina Venere - Tel. 0377.946606
SOMAGLIA
Centro Nautico Somaglia Ristorante
Via Po - Località Lanzoni - Tel. 0377.57402
Cochera Blanca - Via Mantovana Km 38 - Tel. 0377.446036
CODOGNO
Big Buffalo Saloon - Cà Tarezzo, 7 - Frac. Maiocca
Tel.0377.431564
El Cantinon - Via Garibaldi, 8 - Tel. 0377.431971
Leoncino - Piazza Repubblica, 4 - Tel. 0377.32238
CAMAIRAGO
Tenuta del Boscone - Cascina Isola - Tel. 0377.442051
www.boscone.com
CAVACURTA
La Vecchia Corte - Via XXV Aprile, 6 - Tel. 0377.439967
Tel. 0375.254000
SANTO STEFANO LODIGIANO
Antica Osteria del Vapore - Via Mameli, 13
Tel. 0377.66044
PIZZIGHETTONE
Da Giacomo - Piazza Municipio, 2 - Tel. 0372.730260
Del Guado - Via Porta Boccia, 1 - 0372.7434408
Il Gabbo - Via Mazza, 11 - Tel. 0372.730487
Riste-Pizzeria Il Capriccio
Via Solazzi, 51 - Tel. 0375.52722
Parco Cappuccini - Via Santuario, 30 - Tel. 0375.52005
CURTATONE
Al Caminetto - Via Marconi, 33 - Tel. 0376.48825
Paranza - Via della Chiesa, 4 - Tel. 0376.478341
San Lorenzo - La Colombina, 71/b
Tel. 0376.49111
SOAVE DI PORTO MANTOVANO
El Asador - Strada Soave, 88 - Tel. 0376.300661
POZZOLO
Locanda Vittoria - Via Roma, 50 - Tel. 0376.460058
MONZAMBANO
Cygnus - Strada Valeggio, 29 - Tel. 0376.800049
VOLTA MANTOVANA
Vecchio Mulino - Strada Volta Mantovana
Loc. Bocade/Ta

1 → Da Mortara a Vigevano al Parco del Ticino

Il nostro itinerario inizia dalla stazione di Mortara, dove imbocchiamo corso Garibaldi, passando accanto al municipio, e poi corso Cavour sino ad una pista ciclabile che, superato un sottopassaggio, ci conduce all'abbazia di Sant'Albino. Da qui, prestando molta attenzione, percorriamo per circa un chilometro la tangenziale sino ad incontrare sulla destra una strada sterrata tra i campi l'ingresso è segnalato da un pulo dipinto a righe bianche e rosse, mentre sull'altro lato della tangenziale un cartello ci ricorda che siamo sulla strada vecchia di Gambolò. Tre chilometri di facile sterrato ci conducono alla località Cascina di Sant'Albino dove svoltiamo a sinistra sulla strada asfaltata sino ad incontrare una chiesetta, con una fontanella a fianco, per poi svoltare a destra in via della Morsella. Ci portiamo a sinistra sullo sterrato fino a superare un largo canale di irrigazione. Superata la piccola località della Morsella, svoltiamo a destra sulla strada di San Marco che seguiamo fino alla periferia di Vigevano. Costeggiamo la ferrovia fino ad uno stop, giriamo a sinistra in corso Genova e poi, in piazza Volta, a destra e subito a sinistra imboccare corso Garibaldi. Svoltando a destra in via Dante e poi in via del Pozzo giungiamo finalmente in Piazza Ducale.
Usciamo dalla piazza prendendo la strada che fiancheggia il Duomo sino ad uno stop dove giriamo a destra e subito a sinistra per attraversare la ferrovia in via Mattenotti. Attraversato corso Di Vittorio imboccheremo prima via Aguzzafame e poi via Gambolina sino alla tangenziale. Qui, dopo aver attraversato con grande attenzione la trafficatissima strada, imboccheremo in discesa la sterrata via Binasco fino all'incrocio con via Rebuffi che imboccheremo a destra fino alla località Sforzesca. Dopo l'imponente edificio rurale ci troviamo di fronte ad uno stop che ci ripresenta per giunte a sinistra in strada dei Ronchi che percorriamo fino a raggiungere l'ingresso del Parco del Ticino.

→ Da vedere

Mortara
La trecentesca **basilica di San Lorenzo** e l'**Abbazia di Sant'Albino**, fondata nel V secolo, tappa obbligata del pellegrinaggio verso Roma percorrendo la Via Francigena.

Vigevano
La **piazza Ducale**, edificata fra il 1492 e il 1494, per volere di Ludovico il Moro, il **Castello** con il Mastio, la torre del Bramante, le sale ducali, le logge della Falconiera e del Bramante e la **Pinacoteca**. Il **Duomo** di Vigevano (fot. 0381.69092), il **Museo della Calzatura** Vigevanese (fot. 0381.69230). **L'Ecomuseo della Baggia Mora e Mostra permanente delle Macchine di Leonardo** (fot.0381.81915 - www.leonardo-da-vinci.it) **Museo della Vita Quotidiana** (fot.0381.77460). il **Museo del Tesoro del Duomo** (Tel.0381.690370)

Sforzesca
La **Villa** voluta nel 1486 da Ludovico il Moro come azienda agricola modello.

Vigevano: *Piazza Ducale con la Torre del Bramante*

2 → Nel Parco del Ticino dalla Cascina Ronchi a Zerbolò

Oltrepassato il cancello posto accanto alla sede del Parco in località Branchi imboccheremo la strada sterrata dritta davanti a noi che seguiamo utilizzando le frecce dell'itinerario europeo E1. È questo uno degli itinerari che attraversano tutta l'Europa e, in particolare, quello che utilizziamo per un certo tratto e che accompagna i viaggiatori a piedi o in bicicletta fino a Gravellona Lomellina. Le frecce in legno sono caratterizzate dai simboli del pellegrino e del Parco, spesso sono affiancate da altre indicazioni sulle varie località poste accanto al sentiero, tra cui quella di Bereguardo, la tappa dove abbandoneremo la pista nel Parco. Ci troviamo immersi fra numerosi boschi, ai margini dei campi coltivati e risaie. A volte la strada si riduce a un semplice sentiero dove occorre prestare attenzione ai molti ostacoli impervia, come grosse pietre o rovoli, ma che vale sì la pena di superare causa i rami sovrastanti del Ticino su ponticelli senza parapetti. Lungo questo tratto di percorso, per più di quindici chilometri non incontriamo centri abitati e quindi dobbiamo partire con una adeguata scorta di acqua.
Dopo tanto silenzio, eccoci al ponte di barche di Bereguardo, l'unico ancora aperto sul Ticino, con il ritorno alla nostra contemporaneità, fatta di posti di ristoro e qualche bocca stirnuta. Imboccheremo la strada a destra sino ad una rotonda dove proseguiamo in direzione di Zerbolò. Dopo circa quattrocento metri, giriamo a sinistra per la strada secondaria, sempre seguendo le indicazioni della medesima località. Sottopassato il ponte dell'autostrada il nostro itinerario ci riporta fra i campi sino a ricongiungerci con l'itinerario E1 che avevamo abbandonato al ponte di barche di Bereguardo.

→ Da vedere

Parco del Ticino
I centri: **La Nocrescza**, Località Sforzesca nei pressi di Vigevano per info: Sig.ra Laura Morandi (Tel. 338.9737677 - www.studiosnelva.net) e Centro Parco Cascina **Venara**, nel comune di Zerbolò (Tel. 338.6320830 info@terredacqua.org - www.centroparcovenara.it). Il bosco del **Vaprio**, oasiale rifugio per la fauna selvatica (gestito dalla LIPU, Tel. 02.28706841 - www.lipu.it) e la Riserva Agricolo Forestale di **San Massimo** nei comuni di Gropello Cairoli e di Garlasco (Tel. 0331.662911).

Bereguardo
Il ponte di barche, uno degli ultimi rimasti in esercizio in Italia, e il castello sforzesco iniziato nel XIV secolo e completato nel secolo successivo.

Una risaia ai margini del Parco

Il segnale del percorso europeo E1 che parte da Hammerfest in Norvegia e arriva in Sicilia

3 → Da Pavia alla Certosa e al Castello di Belgioioso

Ritornati sufficientemente E1 ci troviamo a pedalare sull'argine del fiume che si spinge alla nostra sinistra con il delicato filo ritenso delle sue acque. Ancora pochi chilometri e saremo alla periferia di Pavia. Giunti al semaforo proseguiamo sino a quando alla nostra sinistra troviamo l'imponente struttura del ponte coperto che proiettiamo sino al centro della città. Giunti davanti all'ingresso del Castello andiamo a destra e poi a sinistra sino ad un ponte che superiamo per andare a sinistra sulla strada che fiancheggia il vecchio porto di Pavia.
Continuiamo a costeggiare la via d'acqua sino affiniti della chiesa che seguiremo sino al suo termine. Al semaforo andiamo a destra utilizzando eventualmente il marciapiede ciclopedonale sino a giungere alla Certosa di Pavia. Da qui andiamo a destra per la strada posta tra il muro di cinta e il vasto parcheggio dotato di area pic nic attrezzata. Allo stop andiamo a sinistra, facendo attenzione al traffico molto intenso, e poi a destra in direzione di San Genesio. Giunti al centro del paese andiamo a destra in via Pavia e a sinistra sino a trasportare davanti al municipio. Proseguiamo dritti superando il ponte di Belgioioso e la chiesa sulla sinistra e proseguiamo sino allo stop dove andiamo a sinistra e subito a destra portandoci sulla ciclabile davanti al piccolo cimitero. Al suo termine andiamo a sinistra sulla strada Vinzaso. Giunti al cartello andiamo a destra lasciando la chiesa sulla sinistra e proseguiamo sino allo stop dove andiamo a sinistra e subito a destra portandoci sulla ciclabile davanti al piccolo cimitero. Al suo termine andiamo a sinistra sulla strada Vinzaso. Giunti al cartello andiamo a destra lasciando la chiesa sulla sinistra e proseguiamo sino allo stop dove andiamo a sinistra e subito a destra portandoci sulla ciclabile davanti al piccolo cimitero. Al suo termine andiamo a sinistra sulla strada Vinzaso. Giunti al cartello andiamo a destra lasciando la chiesa sulla sinistra e proseguiamo sino allo stop dove andiamo a sinistra e subito a destra per la strada dritta oltre la rotonda sino alla località Ca' Mersi. Allo stop andiamo a destra e poi a sinistra sulla strada principale. Prendiamo subito a destra sino al centro di Albuzzano dove andiamo a sinistra per raggiungere Filighera. Oltrepassato Farco trionfale andiamo dritti sino al semaforo di Belgioioso.

→ Da vedere

Pavia
La bisiliche romaniche di **San Michele Maggiore**, **San Teodoro**, **San Lazzaro** e **San Pietro in Ciel d'Oro** con il corpo di Sant'Agostino, la basilica gotica di Santa Maria del Carmine. Il **Castello Visconteo** con i Musei Civici (Tel. 0382.33852 - www.comune.pv.it/musei/musei.htm). Il trascinante **Duomo** a croce greca con l'imponente cupola (in restauro). L'Università con il Museo per la Storia dell'**Università** di Pavia (Tel. 0382. 981) e il Museo della Tecnica Elettrica (Tel. 0382.984107 - www.unipv.it)

Certosa di Pavia
L'imponente certosino fondato da **Gian Galeazzo Visconti** nel 1396, con la facciata rinascimentale ideata da Giovanni Antonio Amadeo. Museo della Certosa (inf. IAT Pavia 0382.597001).

Sant'Alessio con Vialone
L'**oasi naturalistica** ricavata nel parco del castello (Tel. 0382.94139 - www.oasisantalessio.com).

Pavia: il ponte coperto

*Facciata della **Certosa di Pavia***

Sistema turistico Po di Lombardia ● Provincia di Pavia ● Provincia di Lodi ● Provincia di Cremona ● Provincia di Mantova

Un Po di bicicletta è un progetto dell'Associazione **La Torrazella**.
Itinerario, testi e fotografie di **Carlo Zani** con la collaborazione di **Monica Danieletti**.
Revisione 2009 a cura di **Carlo Zani** e **Federica Salvetti**.

I ristoranti indicati nella guida sono stati selezionati dall'Autore tra quelli presenti sul percorso o nelle sue vicinanze.
Approfondimenti ai testi presenti possono essere richiesti direttamente alle singole province competenti.
Informazioni relative alle piste ciclabili provinciali (ravvisabili sulla mappa) desumibili da pubblicazioni specifiche a cura delle singole Province.

4 → Dal Castello di Belgioioso al Castello di Chignolo Po

Dal Castello di Belgioioso, in direzione di Cremona, imboschiamo la prima strada a destra e la percorriamo sino a Torre de' Negri che superiamo fino a raggiungere una fabbrica di mangimi. Prima dell'edificio svoltiamo a sinistra e imboschiamo la strada sterrata per la località Campobellino. Attraversata con grande attenzione la strada principale, proseguiamo diritto e poi svoltiamo a sinistra per una strada sterrata lungo una cava. All'incrocio svoltiamo a sinistra in leggera salita sino ad un incrocio dove proseguiamo in discesa fino a raggiungere la diga sul fiume Olona che attraversiamo per seguire una strada sterrata che corre sul fianco di un canale. Al primo ponte, appena prima di Costa dei Nobili, andiamo a sinistra e poi allo stop, ancora a sinistra sino alla periferia di Corteolona. Svoltiamo a destra in via Vigna Vecchia e proseguiamo diritto sino all'inizio dello sterrato, dove imboschiamo la strada a sinistra che si inoltra fra i campi sino al comune di Santa Cristina e Bissone. Superata la piazza svoltiamo a sinistra per la stazione. Allo stop giriamo a destra sulla Statale sino al primo svincolo. Con grande attenzione attraversiamo per portarci a sinistra su una strada sterrata con un passaggio a livello. Superatolo, svoltiamo a destra sino all'incrocio appena prima di Miradolo Terme dove svoltiamo a sinistra passando davanti al cimitero sino ad uno stop dove giriamo a sinistra e poi subito a destra in strada del Brione.
Giunti sullo sterrato andiamo diritto sino al secondo incrocio dove giriamo a sinistra sino allo stop, dove giriamo a destra e subito dopo di nuovo a destra, prima su una leggera salita che ci conduce sulla sommità del colle. Allo stop andiamo a destra e poi ancora a destra in direzione di San Colombano sino ad un bivio, dove lasciamo la strada principale per proseguire diritto lungo la leggera salita. Allo stop andiamo a destra e poi subito a sinistra in via Madonna del Monte.
Allo stop andiamo a destra su una brevissima ma impegnativa salita sino ad incontrare una lunga discesa. Al suo termine svoltiamo a sinistra sulla strada principale e poi a destra per Chignolo Po, in direzione dell'imponente castello e ne percorriamo il perimetro sui tre lati. Svoltiamo a sinistra per Lambrinia, località che raggiungiamo in breve tempo, dopo un altro attraversamento particolarmente trafficato.

→ Da vedere

Belgioioso
Il **castello visconteo** trasformato nel Settecento in fastosa residenza.
(Tel. 0382.970525 - www.belgioioso.it).

Santa Cristina e Bissone
Il **Museo Contadino della Bassa Pavese** (http://museo.comune.santacristinaebissone.pv.it).

Miradolo Terme
Lo stabilimento termale sorto nel 1916 intorno alle fiabe di acqua salso - bromoidica di origine marina. Molte sono le novità offerte: piscine con acqua calda, fredda, termale; idromassaggi (cervicale, schiena e gambe); nuoto controcorrente; percorso fibro tonico; cullaterium e tepidarium; massaggi. Nel grande parco: piscina e strutture sportive (beach volley, calcetto, basket). (Tel. 0382.77012 - www.termedimiradolo.it). Sulla collina, lungo il percorso, in terra lodigiana, sono visitabili le cantine Nettare dei Santi (Tel. 0371.200523 - www.vinirocandi.com) e Panizzari (Tel. 0371.897613 - www.panizzarivino.it).

Chignolo Po
Il castello duecentesco ampiamente rimaneggiato all'inizio del Settecento dal cardinale **Agostino Cusani Visconti** per trasformarlo in sede diplomatica (Tel. 0382.766653).

Paesaggio nei pressi dell'Olona

Chignolo Po: Castello del Cardinale Cusani

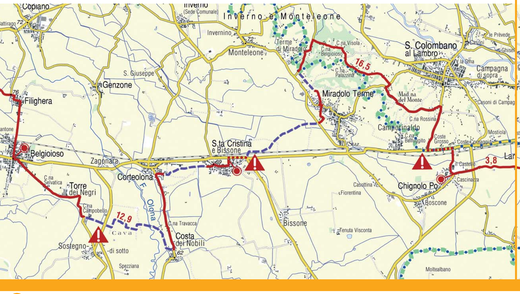

5 → Da Orio Litta a Codogno

Dopo aver attraversato il Lambro sul ponte di Lambrinia seguiamo sulla destra l'argine compiendo un ampio giro attorno ad Orio Litta che raggiungiamo su una strada sterrata alla nostra sinistra. Una piccola deviazione sull'argine ci consente di raggiungere Corte Sant'Andrea, antico transito del Po (Tel. 339.1268946). Dopo l'imponente palazzo Litta prendiamo a sinistra e poi a destra, in via Po Rossi, per Ospedaletto Lodigiano. Allo stop pieghiamo a destra sul percorso attrezzato che ci conduce a Senna Lodigiana. Al termine della breve ciclabile andiamo a sinistra sino al termine della via presso sotto al serbatoio dell'acqua. Qui imboschiamo la ciclabile sulla destra sino al cimitero dove proseguiamo a sinistra, sempre sulla ciclabile sino all'attraversamento per Mirabello. Superiamo un cavalcavia che imboschiamo con grandissima attenzione per il forte traffico sino a portarci sulla ciclabile in direzione del centro di Somaglia. Al secondo semaforo andiamo a destra sino alla strada in discesa posta tra la chiesa ed il castello. Prendiamo a sinistra sul vialetto ciclopedonale sino al cimitero; risaliamo a sinistra un breve tratto di strada trafficata e svoltiamo a destra sulla ciclabile. Giunti a Codogno, attenzione a non perdere la ciclabile nel parcheggio di una grande azienda, imboschiamo viale dei Mille sino a sottopassare la ferrovia. Al semaforo prendiamo a destra sulla controstrada sino a via Garibaldi che percorriamo sino all'incrocio con via Pallavicino. Al semaforo proseguiamo diritti in direzione di San Fiorano.

→ Da vedere

Orio Litta
La villa edificata dalla famiglia Cavazzi della Somaglia nel Settecento e contiene all'interno affreschi di argomento mitologico (Tel. 0377.944591 - 339.4386148 - www.villalitta.it).

Ospedaletto Lodigiano
La rinascimentale abbazia dei Gerolomini dedicata ai S.S.Pietro e Paolo.

Somaglia
Il castello edificato da Bernabò Visconti e trasformato dai conti Cavazzi in residenza signorile nel corso del Seicento (Tel. 0377.57901 - www.comune somaglia.lo.it). La Riserva Naturale Orientata Regionale Monticchie e Centro di Educazione All'Ambiente Fluviale (Tel. 0377.5790212).

Codogno
La collegiata di San Biagio con opere di C. Piazza e C. Procaccini. Il Museo Cabriniano (Tel. 0377.32370/430826). La Raccolta d'Arte Carlo Lamberti (Tel. 0377.32265).

Orio Litta: la facciata di Palazzo Litta

Codogno: la Collegiata di San Biagio

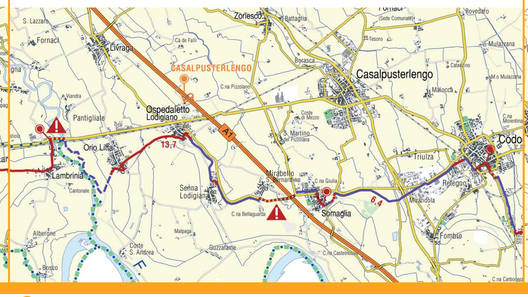

6 → Da Codogno a Spinadesco passando per Santo Stefano, Maleo e Pizzighettone

Usciamo da Codogno percorrendo via Forlanini sino a trovare la ciclabile in sede propria. La percorriamo sino alle prime case di San Fiorano prendiamo a destra per via Piave sino all'incrocio con viale Italia che imboschiamo a sinistra. Al suo termine andiamo a destra in via Piacenza dove ritroviamo la ciclabile che percorriamo sino a Santo Stefano Lodigiano. Seguendo la via Bruno Buozzi arriviamo a una strada sterrata sul fianco della strada una passerella ci rimette su una ciclabile posta sul fianco di un canale, proseguiamo lungo questo canale sino al secondo incrocio, quello con via Trento Trieste dove andiamo a destra sino alla successiva rotonda. Prendiamo la ciclabile in direzione di Corno Giovine sino alla rotonda seguente qui abbandoniamo la ciclabile per proseguire diritti sulla strada posta sul fianco del canale che in breve diventa sterrata. Seguiamo questo itinerario sino a ritrovare a sinistra il borgo di Corno Vecchio che attraversiamo in salita sino al cimitero, alle spalle di questo ritroviamo la ciclabile che seguiamo sino al bivio per Maleo, che raggiungiamo percorrendo via Borgonovo. Sul fianco della parrocchiale prendiamo la ciclabile in discesa che ci accompagnerà sino alla stazione e al centro di Pizzighettone. Da qui andiamo a destra sino alla porta del Soccorso dove ci immettiamo sulla ciclabile realizzata sull'argine del fiume. Alla fine del paese ci attende un ultimo attraversamento pericoloso prima di un lungo tratto libero da qualsiasi traffico veicolare. La ciclabile ci conduce sino a Crotta d'Adda, che percorriamo sino ad uno stop. Attraversiamo in direzione della frazione Fornace. Prima del ponte sul canale navigabile prendiamo a destra, sempre sull'argine, sino alla località Caselle. Qui prendiamo lo sterrato sino a raggiungere l'argine del Po su cui saliamo per continuare a sinistra. Seguiamo la strada sino al ponte sul canale navigabile che superiamo per imboccare, prima a destra e poi a sinistra, la via di servizio del canale in direzione di Cremona.

→ Da vedere

San Fiorano
La splendida villa Trivulzio e la parrocchiale di San Fiorano Martire con ampio chiostro annesso.

Santo Stefano Lodigiano
La parrocchiale dell'Assunta, eretta tra il 1756 e il 1776.

Pizzighettone
La ben conservata cinta muraria del borgo fortificato, piazzaforte militare prima spagnola e poi austriaca. Dell'medievale castello si conserva il solo Torrione, detto di Francesco I, che vi fu rinchiuso dopo la battaglia di Pavia. La chiesa di San Bassiano con gli affreschi di Bernardino Campi.

Crotta d'Adda
La barocca villa Stanga, esempio di barocco lombardo realizzata fra '600 e '700.

Pizzighettone: le mura del borgo fortificato

Caselle Landi: il castello mooro

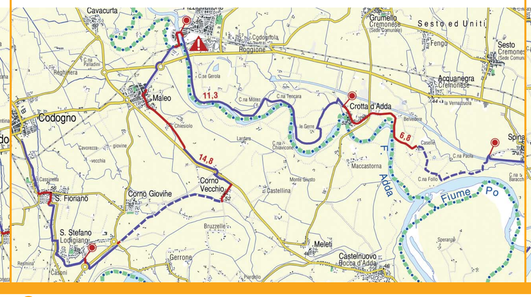

7 → Da Spinadesco a Cremona, proseguendo per Stagno Lombardo

Percorriamo la strada di servizio del canale navigabile sino ad aver superato il ponte di Spinadesco. Al ponte successivo andiamo a sinistra e poi a destra, rimanendo sempre sullo stesso ponte, sino a raggiungere, dopo poche centinaia di metri, la ciclabile posta su un lato della strada. Il percorso riservato si sposta poi sull'argine sino al ponte sulla conca del porto. Subito dopo, davanti al cartello di Cremona prendiamo a destra sino a trovarci sulla ciclabile posta accanto al fiume che seguiamo sino a sottopassare il ponte stradale e ferroviario. Seguiamo la ciclabile, che piega a sinistra, sino ad un parcheggio che attraversiamo per imboccare a sinistra la ciclabile posta sul fianco di via del Porto. Dalla rotonda, posta alle porte della città, raggiungiamo il centro storico percorrendo viale Po sulla ciclabile.
Usciamo dal centro monumentale percorrendo via del Sale in direzione delle "Colonie" che superiamo per continuare a sinistra sulla strada asfaltata. Questa ci porta sino ad un chiuso posto vicino al fiume; da qui superiamo la sbarra e seguiamo la strada parzialmente asfaltata, che corre parallela al Po, sino al ponte dell'autostrada dove andiamo a sinistra e poi a destra oltre il ponte posto sull'idrovora del Morbasco. Seguiamo le indicazioni di un ristorante per riportarci nei pressi del fiume dove imboschiamo la strada sterrata, chiusa da una sbarra, del Parco Sovracomunale del Po e del Morbasco. Al termine di un lungo viale giungiamo ad un altro ristorante; qui seguiamo la strada asfaltata che in breve ci riporta all'argine maestro su cui è ricavata la ciclabile della Golena del Po. La prendiamo svoltando a destra e la seguiamo, anche sullo sterrato, sino all'incrocio con la SP 50.

→ Da vedere

Cremona
La piazza del Comune con il **Torrazzo**, simbolo della città, l'attrigio **Duomo** con la ricchissima decorazione all'affresco realizzata da Boccaccio Boccaccino, Gian Francesco Bembo, Altobello Melone, Girolamo Romanino, Pordenone e Bernardino Gatti, il **Battistero**, la **Loggia dei Militi** e il **Palazzo del Comune**. Palazzo Raimondi, sede della **Scuola Internazionale di Liuteria** e Palazzo Affaitati, sede del **Museo Civico Ala Ponzone** e del **Museo Stradivariano**. La Pinacoteca custodisce un cospicuo patrimonio di arte cremonese dal XIV al XIX secolo attraverso le opere dei Bembo, del Boccaccino, del Melone e dei Campi. Il Palazzo Cittanova, la chiesa di Sant'Agata e il rinascimentale Palazzo Trecchi. Il Teatro "Amilcare Ponchielli".
All'estrema periferia orientale merita una visita la chiesa di **San Sigismondo**, capolavoro del manierismo cremonese. Sul fronte opposto, dopo il Duomo, l'edificio religioso più importante della città. Bianca Maria Visconti lo fece erigere per commemorare il luogo delle sue nozze con Francesco Sforza.

Cremona: il Duomo con il Torrazzo

Il Palazzo del Comune

8 → Da Stagno Lombardo a Torricella del Pizzo

Dall'incrocio con la Provinciale continuiamo a seguire la ciclabile sterrata della Golena del Po sino alla località Caselle dove ritroviamo l'asfalto. Da qui proseguiamo sul lungo viale seguendo l'itinerario dei Bodri, caratteristici stagni infossati, che, davanti ad una villa, piega a sinistra per riportarsi sulla strada arginale. Dopo la breve salita andiamo a destra continuando a seguire la ciclabile per un lungo tratto passando vicino ai paesi di San Daniele Po, Solarolo Monasterolo e Motta Baluffi sino a raggiungere Torricella del Pizzo.

→ Da vedere

San Daniele Po
Il **Museo Naturalistico Paleontologico** (Info Municipio Tel. 0372.655536) che in cinque sezioni mostra in un percorso spazio-temporale la preistoria padana.
L'**Oasi naturalistica Le Margherite**, area golenale occupata per la maggior parte della sua superficie da uno stagno di origine semi-naturale.

Motta Baluffi
L'**Acquario del Po** (Tel. 348.5634993) che presenta in ben 42 vasche alcuni ambienti acquatici del grande fiume e propone un campionario delle specie presenti.

Scandolara Ravara
La **chiesa vecchia** con abside poligonale e torre romanica. Al suo interno affreschi del Pumpurino (XV-XVI secolo) ed il famoso "grande Crocefisso ligneo" del XII secolo.

Il percorso attraverso "Paesaggi del Po e del Morbasco"

Campagna nei pressi di **Motta Baluffi**

9 → Da Torricella del Pizzo a Sabbioneta, passando per Casalmaggiore

Da Torricella del Pizzo abbandoniamo per un breve tratto il percorso ciclabile della golena del Po per metterci sull'argine a sinistra che seguiamo sino alle porte di Casalmaggiore. Si potrebbe arrivare a Casalmaggiore per una variante ricavata su uno sterrato, a tratti particolarmente impegnativo, che inizia a Gussola ed attraversa il suggestivo bosco di Santa Maria.
Dal centro di Casalmaggiore, pedaliamo lungo via Cavour e via Matteotti; superiamo la ferrovia nei pressi del cimitero in direzione del Santuario della Beata Vergine della Fontana che superiamo per giungere alla frazione Ponteterra di Sabbioneta. Qui, all'incrocio davanti alla chiesa svoltiamo a sinistra sino a raggiungere un semaforo posto alla periferia della cittadina gonzaghesca da dove proseguiamo diritti sino a ritrovarci in piazza d'Armi.

→ Da vedere

Casalmaggiore
Il neogotico **Palazzo Comunale**, il **Duomo** di Santo Stefano, che conserva al suo interno numerose sculture ed un'importante quadreria, il Teatro Comunale e il **Museo del Bijou** (Tel. 0375.284424 - www.museodelbijou.it).
Il **Torrione Estense**, unico resto della cinta muraria della città.
Il Santuario di **Santa Maria dell'Argine** e quello **della Fontana** con la stele funeraria del pittore Francesco Mazzola detto "Il Parmigianino".

Sabbioneta
La cinta muraria con le due imponenti porte dette **Vittoria** e **Imperiale**. La piazza Ducale con il **Palazzo** fatto erigere, nel XVI secolo, da Vespasiano Gonzaga.
Il **Teatro all'Antica** edificato tra il 1588 ed il 1590, capolavoro dell'architetto Vincenzo Scamozzi. Il **Palazzo Giardino** con la Galleria degli Antichi prospiciente Piazza d'Armi lunga 96 metri.
Il **Museo d'Arte Sacra** e la **Sinagoga** ebraica.





Casalmaggiore: Santa Maria dell'Argine

Sabbioneta: la Galleria

Cascina lungo l'argine del Po

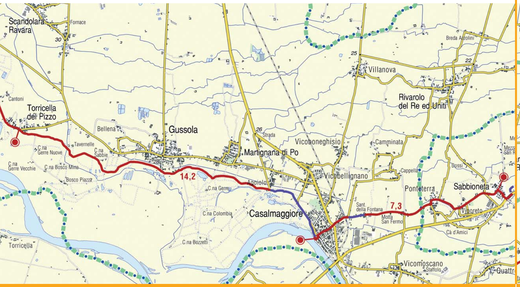

10 → Da Sabbioneta a Scorzarolo di Cesole

Dalla piazza d'Armi prendiamo a destra in via Vespasiano Gonzaga e usciamo da Porta Imperiale. Con cautela al semaforo andiamo a sinistra senza attraversare per imboccare la prima strada a sinistra, sterrata e in leggera discesa. Ci ritroviamo a pedalare fra i campi che lambiscono le mura rinascimentali di Sabbioneta in un paesaggio conservatosi intatto nei secoli. Dopo recentre metri circa, ad una capella, proseguiamo diritti sull'asfalto sino ad uno stop. Attraversata la strada principale con grande cautela, giriamo a sinistra in via della Grangia, in direzione della grande chiesa con l'imponente facciata in cotto. Sul suo fianco destro prendiamo la strada in direzione di Mantova sino al ricongiungimento con la Statale che costeggiamo per un centinaio di metri svoltando a destra verso il centro di Breda Cisoni. Alla chiesa parrocchiale prendiamo a destra la strada che la fiancheggia e la seguiamo sino al termine dell'asfalto. Giunti ad una cappella proseguiamo a sinistra sullo sterrato sino al primo incrocio dove svoltiamo a sinistra fra gli alberi. Poche centinaia di metri e ci ritroviamo sull'argine di un canale dove prendiamo a sinistra sino al ponte di barche di Commessaggio. Lo superiamo andando a destra e subito dopo ancora a destra sull'altra sponda del canale di prima. Giunti allo stop proseguiamo a destra per duecento metri sino ad un incrocio sulla sinistra dove imboschiamo via Corriera (attenzione all'attraversamento!). Giunti all'argine del fiume Oglio in località Bocca Chiavica giriamo a sinistra sulla strada arginale sino al ponte di Gazzuolo. Ci portiamo sull'altra sponda del fiume e riprendiamo in senso inverso la strada sull'argine sino a ritrovarsi dopo qualche chilometro al ponte di barche di Torre d'Oglio, poco prima della foce del fiume Oglio nel Po. Proseguiamo sull'argine di quest'ultimo, giunto all'altezza di Corte la Motta, sino a Scorzarolo che superiamo sino alla strada che ridiscende sulla Provinciale e che attraversiamo per immetterci in via Due Palme.

→ Da vedere

Villa Pasquali
La monumentale **parrocchiale** barocca ideata da Antonio Bibiena.

Commessaggio
Il **Torrazzo**, torre difensiva edificata da Vespasiano Gonzaga e il **Palazzo del Pretorio** oggi sede municipale e la **parrocchiale**.

Gazzuolo
Il lungo e armonioso **porticato** rinascimentale.

Torre d'Oglio
Il ponte di barche sul fiume Oglio presso San Matteo delle Chiaviche.

Cesole
La **golena** di Sant'Alberto e la Boschina Mortizza.