PROVINCIA DI CREMONA
UFFICIO STATISTICA
SISTEMA STATISTICO NAZIONALE

LA PROVINCIA DI CREMONA IN CIFRE

2006



Territorio

La provincia di Cremona si estende a sud della Lombardia al confine con l'Emilia Romagna. E' completamente pianeggiante, appena digradante verso il Po, con un'altitudine che oscilla mediamente fra i 20 e i 100 metri sopra il livello del mare.

E' attraversata da quattro fiumi: il Po che ne rappresenta il confine meridionale naturale, l'Adda il Serio e l'Oglio. Il territorio provinciale è fisicamente omogeneo e si distingue storicamente in tre aree territoriali: Cremonese, Cremasco e Casalasco.

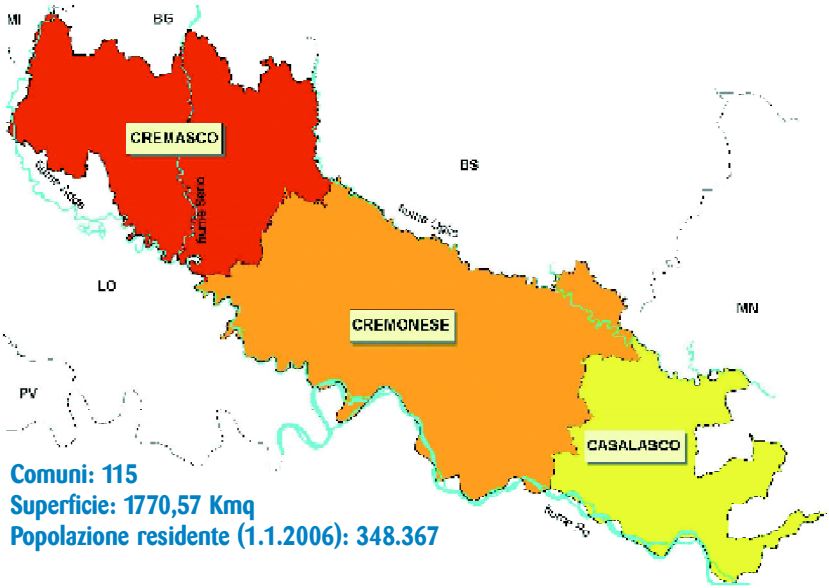

Comuni: 115
Superficie: 1770,57 Kmq
Popolazione residente (1.1.2006): 348.367

Ripartizione territoriale	Popolazione	%	Superficie Kmq	Densità per Kmq
Circondario Cremonese	155.777	45%	833,17	187
Circondario Cremasco	154.402	44%	364,45	424
Circondario Casalasco	38.188	11%	572,95	67
Totale	**348.367**	**100%**	**1770,57**	**197**

Fonte: Comuni (dati aggiornati all'1.1.2006)

Popolazione

ANDAMENTO DELLA POPOLAZIONE PROVINCIALE dal 1951 al 2001
(fonte: Censimenti ISTAT)

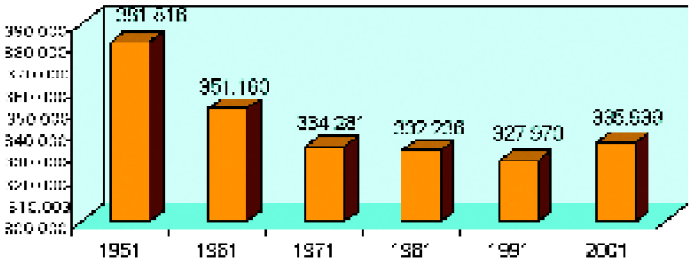

POPOLAZIONE RESIDENTE PER CLASSI D'ETÀ - ANNO 2006 (fonte: Comuni)

Fasce d'età	Maschi	Femmine	Totale	% sul totale
Da 0 a 6 anni	10.845	10.075	20.920	6,01
Da 7 a 14 anni	11.995	11.380	23.375	6,71
Da 15 a 64 anni	117.584	111.669	229.253	65,81
Oltre 65 anni	29.807	45.012	74.819	21,48
Totale popolazione	**170.231**	**178.136**	**348.367**	

INDICI DEMOGRAFICI

Indice di vecchiaia	168,91	(pop. 65 e oltre: pop. 0-14) x 100
Tasso di vecchiaia	21,48	(pop. 65 e oltre: pop. totale) x 100
Anziani per bambino	4,16	(pop. 65 e oltre: pop. 0-5)

SALDO NATURALE, SALDO MIGRATORIO, SALDO TOTALE
(fonte: ISTAT)

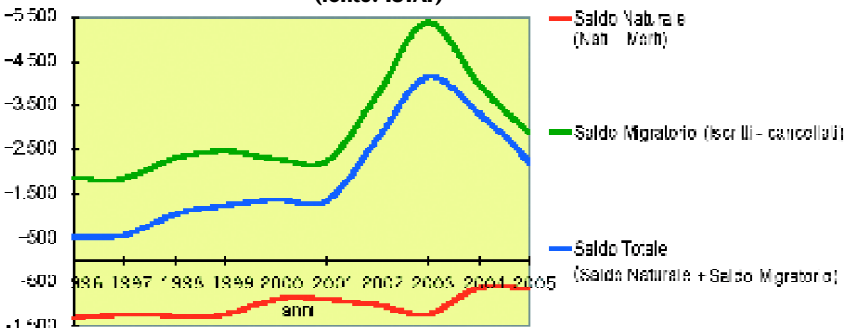

Famiglie

POPOLAZIONE RESIDENTE IN FAMIGLIA PER NUMERO DI COMPONENTI
(fonte ISTAT - Censimento 2001)

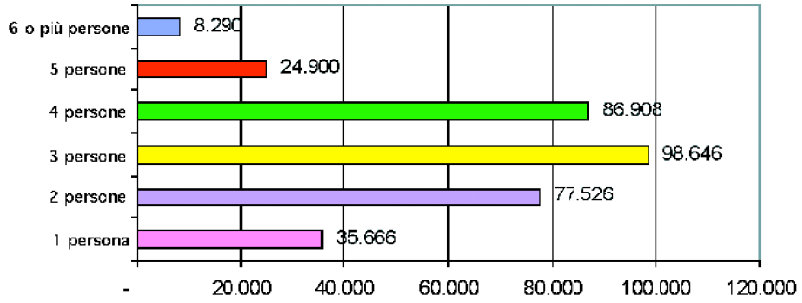

TIPI DI NUCLEI FAMILIARI (fonte: ISTAT - Censimento 2001)

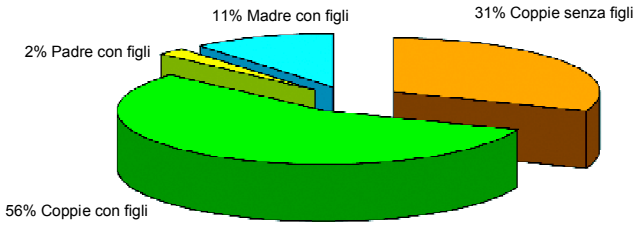

SPESA SOCIALE SOSTENUTA DAI COMUNI NELLE DIVERSE AREE DI INTERVENTO - Anno 2004
(fonte: Provincia di Cremona)

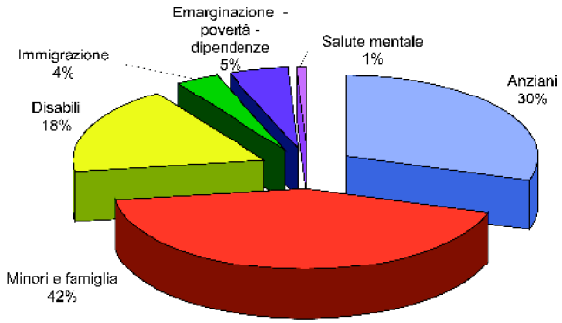

Stranieri

PERCENTUALE DEGLI STRANIERI SUI RESIDENTI (fonte: ISTAT)

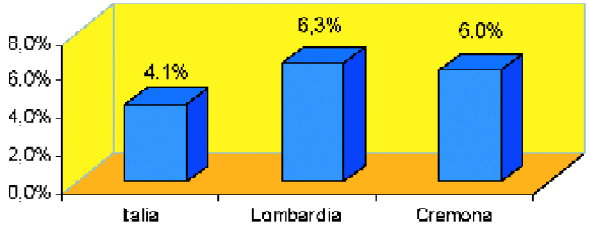

CITTADINI STRANIERI RESIDENTI IN PROVINCIA DI CREMONA DAL 1996 AL 2006 (fonte: Comuni)

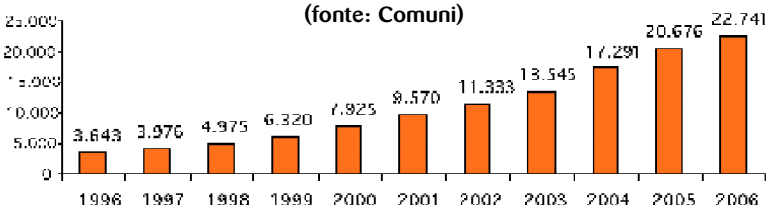

STRANIERI RIPARTITI PER CONTINENTE ALL' 1.1.2006 (fonte: Comuni)

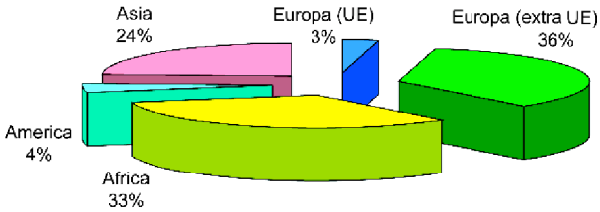

CITTADINI STRANIERI PER STATO CIVILE (fonte ISTAT - Censimento 2001)

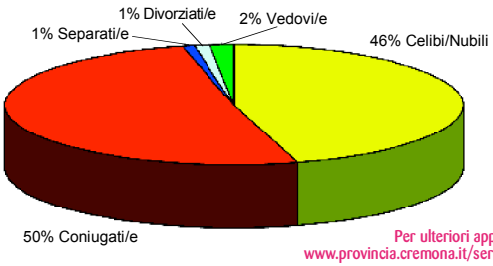

Per ulteriori approfondimenti consultare il sito:
www.provincia.cremona.it/servizi/statistica (dati demografici)

Istruzione

POPOLAZIONE RESIDENTE PER TITOLO DI STUDIO (fonte ISTAT - Censimento 2001)

GRADO DI ISTRUZIONE	ITALIA	LOMBARDIA	CREMONA
Laurea	4.042.259	669.885	20.853
Diploma di scuola secondaria superiore	13.923.366	2.295.396	82.418
Licenza di scuola media inferiore	16.221.737	2.717.924	95.220
Licenza di scuola elementare	13.686.021	2.244.276	98.231
Alfabeti privi di titoli di studio	5.199.237	573.351	20.904
Analfabeti	782.342	43.314	1.613
Totale	53.854.962	8.544.146	319.239

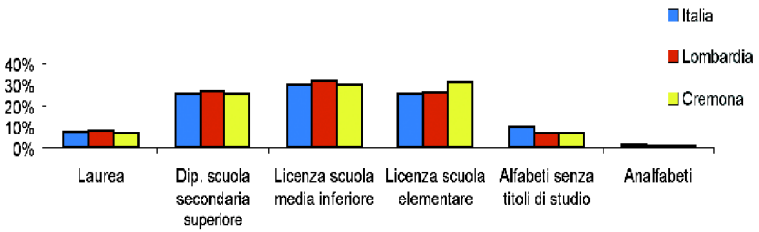

STUDENTI ISCRITTI ALLE SCUOLE PROVINCIALI - A. S. 2005/06 (fonte: Provincia di Cremona e M.I.U.R.*)

Scuole	Statali	Non statali* (A.S. 2004/05)
Scuole dell'infanzia	5.172	3.752
Scuole primarie	13.518	1.096
Scuole d'istruz. secondaria di 1° grado	8.427	389
Scuole d'istruz. secondaria di 2° grado	14.330	483

ISCRITTI ALLE UNIVERSITA' PROVINCIALI (fonte: Università)

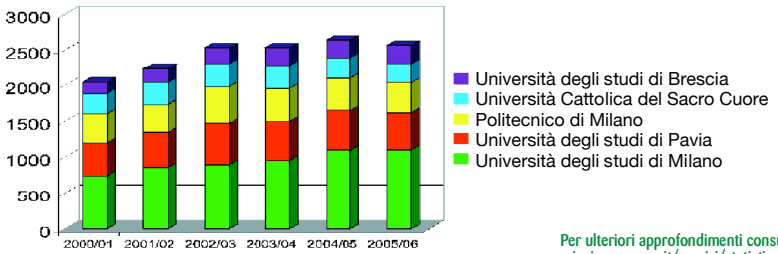

Per ulteriori approfondimenti consultare il sito:
www.provincia.cremona.it/servizi/statistica (istruzione)

Lavoro

TASSO DI DISOCCUPAZIONE E TASSO DI ATTIVITA' ANNO 2005 (Fonte: ISTAT - Rilevazione Continua sulla Forze di Lavoro).

	Disoccupazione	Disoccup. Femminile	Disoccupaz. Giovanile	Attività
Bergamo	3,2	5,3	6,7	67,7
Brescia	4,2	6,2	0,2	66,7
Como	4,1	4,3	14,1	67,5
Cremona	**4,4**	**6,9**	**10,3**	**66**
Lecco	3,2	5,3	9,8	67,6
Lodi	3,5	4,9	11,7	65,2
Mantova	3,9	5,9	14,4	68,7
Milano	4,2	5	15,6	69,6
Pavia	4,3	6,2	15,2	67,9
Sondrio	4	5,9	13,7	63,7
Varese	5,1	6,2	16,9	68,9
Lombardia	4,1	5,4	13	68,3
Italia	7,7	10,1	24	62,4

Il **Tasso di disoccupazione** misura la percentuale della forza lavoro che non riesce a trovare un'occupazione

- Tasso di disoccupazione = persone in cerca di occupazione / forze di lavoro
- Tasso di disoccupazione giovanile = persone in cerca di occupazione (15-24 anni) / forze di lavoro (15-24 anni)
- Tasso di disoccupazione femminile = donne in cerca di occupazione / forze di lavoro femminile

Tasso di attività: misura l'offerta di lavoro (nel breve periodo) ovvero quante persone sono disposte a lavorare

- Tasso di attività = forze di lavoro / persone in età lavorativa

OCCUPATI PER SETTORE DI ATTIVITA' IN PROVINCIA DI CREMONA (fonte: ISTAT - Censimento 2001)

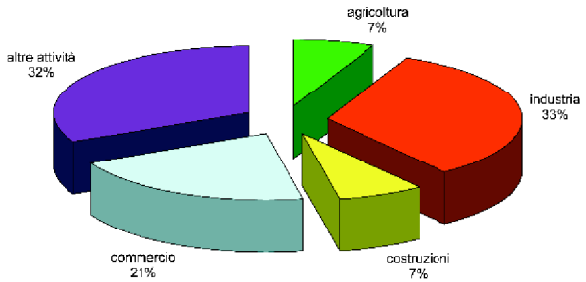

Turismo

ARRIVI E PRESENZE NELLE STRUTTURE RECETTIVE - ANNO 2005
(fonte: Provincia di Cremona)

Settore	Alberghiero		Extra alberghiero		Complessivo	
	Arrivi	Presenze	Arrivi	Presenze	Arrivi	Presenze
Italiani	105.569	181.437	1.072	15.704	106.641	197.141
Stranieri	30.792	58.263	3.592	5.911	34.384	64.174
Totale	136.361	239.700	4.664	21.615	141.025	261.315

PRESENZE DEGLI ITALIANI PER REGIONE DI PROVENIENZA - ANNO 2005 - (fonte: Provincia di Cremona)

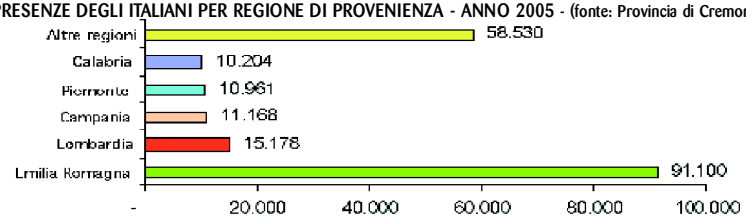

PRESENZE DEGLI STRANIERI PER STATO DI PROVENIENZA - ANNO 2005 - (fonte: Provincia di Cremona)

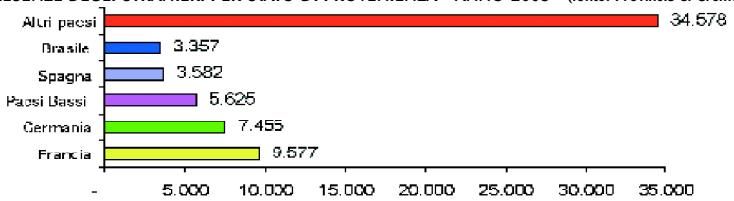

MOVIMENTO TURISTICO MENSILE ANNO 2005 - (fonte: Provincia di Cremona)

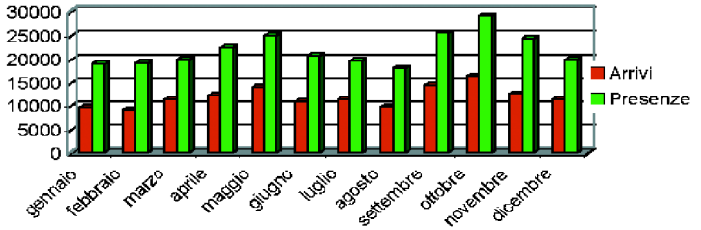

CAPACITA' RECETTIVA IN PROVINCIA DI CREMONA – anno 2005
(fonte: Provincia di Cremona)

	Nr. Esercizi	Nr. Posti letto
Strutture alberghiere	45	2174
Strutture extra-alberghiere	43	758

Ambiente

PARCHI E RISERVE NEL TERRITORIO DELLA PROVINCIA DI CREMONA
(fonte: Provincia di Cremona)

Parchi e riserve	Numero	Kmq	% di territorio provinciale
Parchi regionali	4	221,8	18,95%
Parchi naturali	2	34,95	1,97%
Riserve naturali	12	24,34	1,37%
Siti di Interesse Comunitario (SIC)	13	37,03	2,09%
Zone di Protezione Speciale (ZPS)	11	47,57	2,69%

RIFIUTI A SMALTIMENTO E RACCOLTA DIFFERENZIATA IN %
(fonte: Provincia di Cremona)

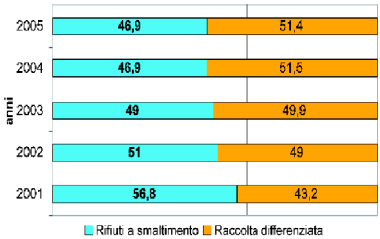

RACCOLTA DIFFERENZIATA DEI RIFIUTI ANNO 2005
(fonte: Provincia di Cremona)

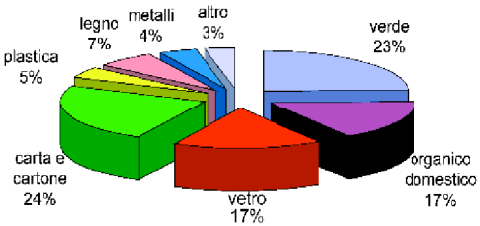

EMISSIONI INQUINANTI IN PROVINCIA DI CREMONA - ANNO 2005
(fonte: Provincia di Cremona)

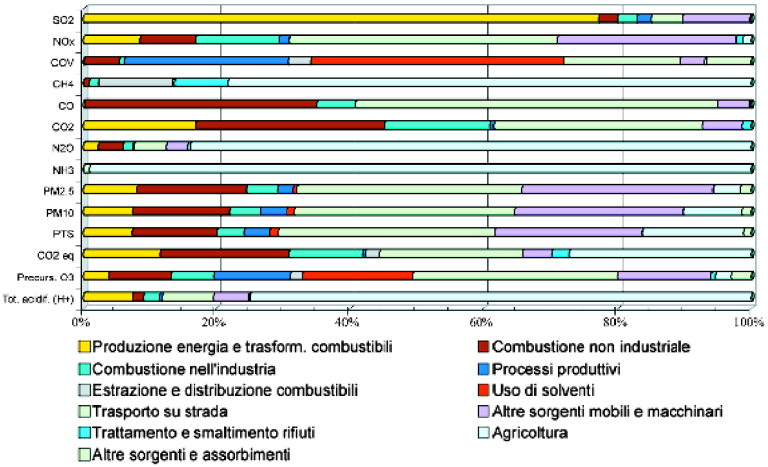

Agricoltura

PRODUZIONE LORDA VENDIBILE ANNO 2004 (fonte: Provincia di Cremona)

Produzione Lorda Vendibile (in milioni di euro)	2004	%
PLV animale	789,624	82%
- di cui Latte	327,587	
- di cui Carne	462,037	
PLV vegetale	178,130	18%
Totale produzione lorda vendibile	967,754	100%

SUPERFICIE AGRARIA E FORESTALE ANNO 2005 (fonte: SIARL - Regione Lombardia)

	Ettari	% sulla sup. provinciale (177.057 kmq)
Superficie Agricola Utilizzata (SAU)	136.034	77%
Boschi, pioppeti, foreste	7.000	4%
Superficie Agraria e forestale	**143.034**	**81%**

SUPERFICIE AGRICOLA UTILIZZATA (SAU) IN PROVINCIA DI CREMONA

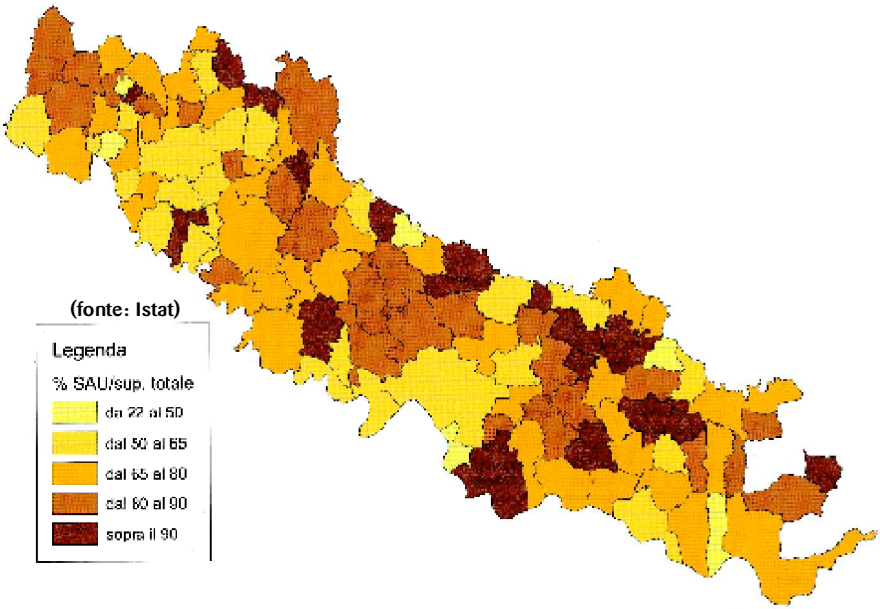

PRINCIPALI COLTIVAZIONI PER SUPERFICIE ANNO 2005
(fonte: SIARL Regione Lombardia)

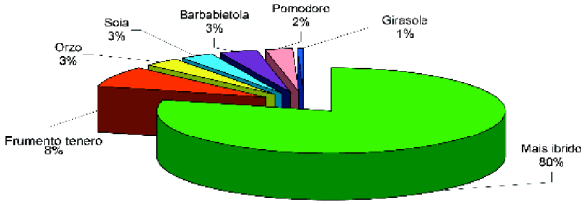

AZIENDE PER CLASSE DI SUPERFICIE AGRARIA UTILIZZATA ALLA DATA DEI CENSIMENTI (fonte: ISTAT)

Classe di superficie agraria utilizzata (SAU)	Censimento 1990		Censimento 2000	
	Aziende	Superficie	Aziende	Superficie
Fino a 1 ettaro	882	626	416	462
da 1,01 a 2 ettari	709	1.232	385	661
da 2,01 a 3 ettari	438	1.230	264	727
da 3,01 a 5 ettari	654	2.831	439	1.923
da 5,01 a 10 ettari	1.126	9.102	791	6.430
da 10,01 a 20 ettari	1.347	21.201	981	15.385
da 20,01 a 30 ettari	744	19.901	604	15.824
da 30,01 a 50 ettari	768	32.028	683	28.308
da 50,01 a 100 ettari	539	40.316	535	39.717
oltre 100 ettari	142	23.421	209	36.237
Totale	7.349	151.888	5.307	145.675
Senza terreno agrario	174	1.413	176	1.870
TOTALE GENERALE	7.523	153.301	5.483	147.545

NUMERO DI AZIENDE IN PROVINCIA DI CREMONA - ANNO 2005
(fonte: SIARL Regione Lombardia)

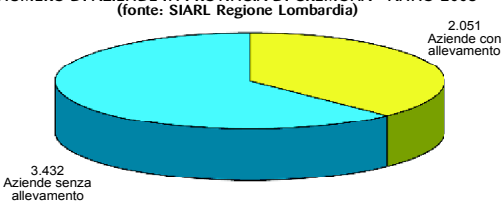

NUMERO DI CAPI NEGLI ALLEVAMENTI ANNO 2005 (ASL)

	Numero di capi
Bovini	333.606
- di cui vacche da latte	114.654
Suini	895.600
- di cui scrofe	63.800
Avicoli (dato al 2004)	4.735.735
- di cui polli da carne	2.236.950

PRODOTTI ZOOTECNICI ANNO 2004 (Provincia di Cremona)

Prodotti	Dati in tonnellate
Latte (dato al 2005)	980.000
Carni bovine	35.711
Carni suine	210.664
Carni avicole	30.711
Carni cunicole	343
Carni ovicaprine	689

Imprese

IMPRESE ATTIVE ISCRITTE AL REGISTRO DELLE IMPRESE E LORO MOVIMENTAZIONE PER SEZIONE DI ATTIVITA' AL 31.12.2005
(fonte: InfoCamere)

Sezione di attivita' economica / Imprese	Attive	Iscritte	Cessate
Agricoltura	5.264	180	190
Industria	3.934	177	240
Costruzioni	4.647	466	322
Commercio	6.777	403	466
Alberghi e ristoranti	1.402	84	111
Trasporti, magazzinaggio e comunicazioni	1.030	50	70
Intermediazioni monetaria e finanziaria	616	48	40
Altri servizi	4.268	779	293
Totale	**27.938**	**2.187**	**1.732**

IMPRESE ATTIVE ISCRITTE AL REGISTRO DELLE IMPRESE PER FORMA GIURIDICA AL 31.12.2005
(fonte: InfoCamere)

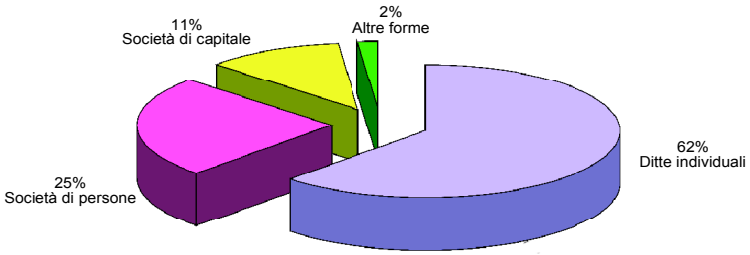

IMPRESE FEMMINILI* ATTIVE PER ATTIVITA' ECONOMICA AL 31.12.2005
(fonte: InfoCamere)

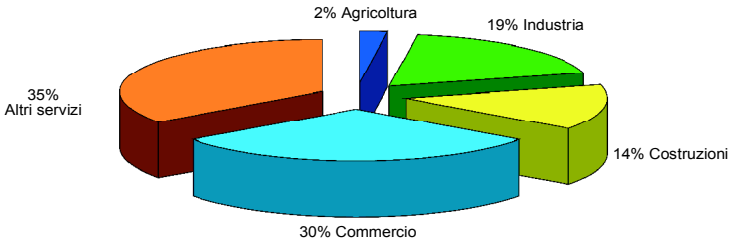

(*Imprese in cui la presenza femminile è superiore al 50% dei soci e/o amministratori)

Credito

FINANZIAMENTI BANCARI OLTRE IL BREVE TERMINE PER DESTINAZIONE DI FINANZIAMENTO
(fonte: Banca d'Italia)

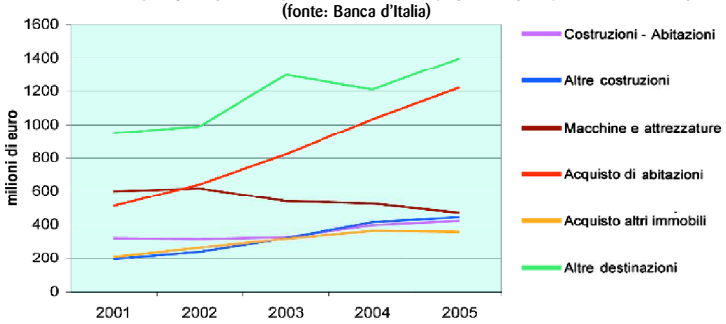

IMPIEGHI E DEPOSITI DELLE BANCHE PER LOCALIZZAZIONE DELLA CLIENTELA.
VALORI PER ABITANTE (fonte: Banca d'Italia)

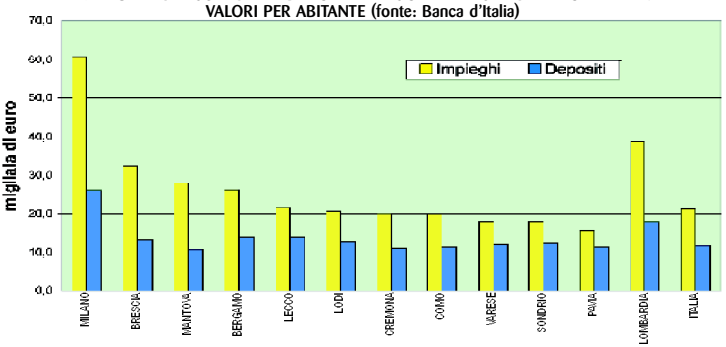

IMPIEGHI E DEPOSITI PER LOCALIZZAZIONE DELLA CLIENTELA
(Dati in migliaia di euro. Fonte: Banca d'Italia - dati al 31.12.2005)

	VALORE TOTALE		VALORE PER ABITANTE	
	Impieghi	Depositi	Impieghi	Depositi
Varese	15.204.697	10.117.920	18,0	12,0
Como	11.242.170	6.395.131	20,0	11,4
Sondrio	3.226.562	2.186.860	18,0	12,2
Milano	232.925.846	99.392.483	60,7	25,9
Bergamo	26.767.045	14.213.052	26,2	13,9
Brescia	37.933.992	15.414.666	32,4	13,2
Pavia	7.886.846	5.842.752	15,4	11,4
Cremona	6.961.422	3.826.515	20,1	11,1
Mantova	10.885.849	4.247.031	27,8	10,9
Lecco	4.534.503	2.908.653	21,7	13,9
Lodi	6.664.297	4.071.919	20,7	12,6
Lombardia	364.233.229	168.616.982	38,8	18,0
Italia	1.237.950.306	690.745.804	21,2	11,8

Infrastrutture

RETE STRADALE, AUTOSTRADALE E FERROVIARIA

	Km
Strade provinciali	890
- di cui ex-statali	250
Autostrade	18
Strade comunali (stima)	1.291
Ferrovia	158

STRADE CON MAGGIORI FLUSSI DI TRAFFICO (nr. veicoli al giorno) (fonte: Provincia di Cremona)

STRADA	DENOMINAZIONE	Traffico Giornaliero Medio (TGM)
S.P. 4	Rivoltana	27.000
S.P. ex S.S. 415	Paullese	25.750
S.P. ex S.S. 10	Padana Inferiore	25.650

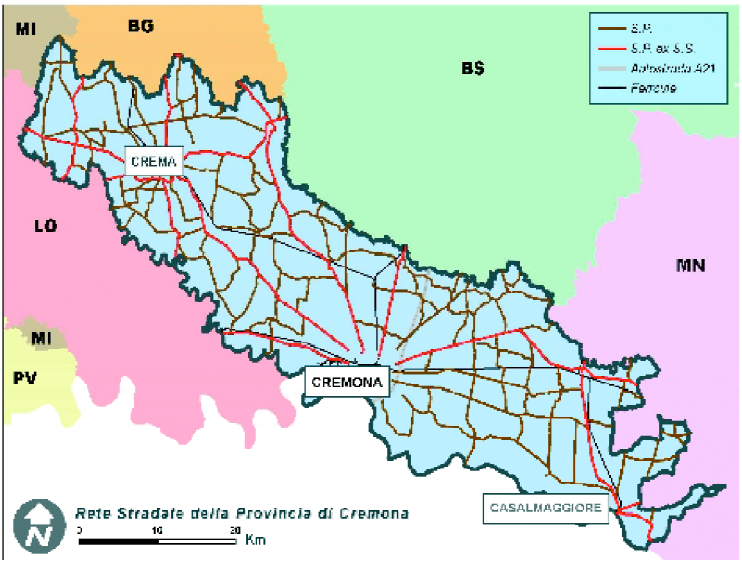

Mobilità

VEICOLI CIRCOLANTI PER PRINCIPALI CATEGORIE
(Fonte: Automobile Club d'Italia - dati al 31 dicembre)

Categoria del veicolo	2001	2002	2003	2004
Autovetture	186.488	188.993	191.127	195.267
Autocarri e autoveicoli speciali	19.716	20.891	21.751	22.586
Rimorchi e semirimorchi	4.903	5.039	5.141	5.014
Autobus e altri veicoli	844	909	930	951
Totale autoveicoli	211.951	215.832	218.949	223.818
Motocicli (esclusi i ciclomotori)	20.082	21.105	22.414	23.524
Motocarri	561	545	605	613
Totale	**232.594**	**237.482**	**241.968**	**247.955**
Veicoli per 1000 abitanti	*690*	*693*	*706*	*715*

INCIDENTI CON ALMENO UN FERITO E/O UN MORTO E PERSONE INFORTUNATE
(fonte: ISTAT)

	Anno 2002			Anno 2003			Anno 2004		
	Incidenti	Morti	Feriti	Incidenti	Morti	Feriti	Incidenti	Morti	Feriti
Varese	3.884	89	5.571	3.456	64	4.842	3.161	71	4.384
Como	1.661	43	2.436	1.737	42	2.367	1.557	32	2.202
Sondrio	1.149	31	1.626	752	26	1.151	705	31	1.074
Milano	31.551	263	42.057	28.296	286	38.250	27.742	249	36.322
Bergamo	3.107	114	4.366	3.273	83	4.450	3.154	74	4.263
Brescia	4.628	171	6.631	4.576	160	6.419	4.273	160	6.170
Pavia	2.183	79	3.164	2.040	87	2.957	1.967	57	2.843
Cremona	**1.540**	**70**	**2.221**	**1.574**	**65**	**2.213**	**1.458**	**55**	**2.101**
Mantova	1.515	80	2.157	1.425	82	1.937	1.454	66	1.959
Lecco	771	36	1.188	992	20	1.453	784	15	1.102
Lodi	502	23	766	653	24	990	543	22	798
Lombardia	**52.491**	**999**	**72.183**	**48.774**	**939**	**67.029**	**46.798**	**832**	**63.218**
Italia	**237.812**	**6.736**	**337.878**	**231.740**	**6.065**	**327.324**	**224.553**	**5.625**	**316.630**

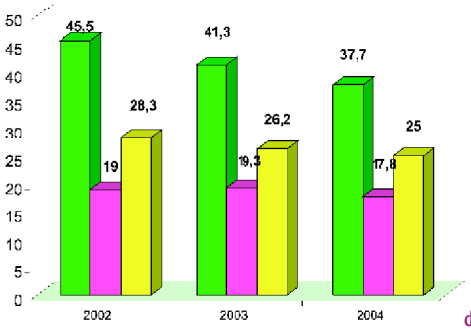

RAPPORTO DI MORTALITA' (1)
(fonte: ISTAT)

Cremona
Lombardia
Italia

(1) Rapporto di mortalità: numero medio di decessi per 1.000 incidenti avvenuti nell'anno.

Provincia di Cremona
Ufficio Statistica
Corso Vittorio Emanuele II, 17
26100 Cremona
tel. 0372.406515
fax 0372.406301
e-mail: statistica@provincia.cremona.it
http://www.provincia.cremona.it/servizi/statistica