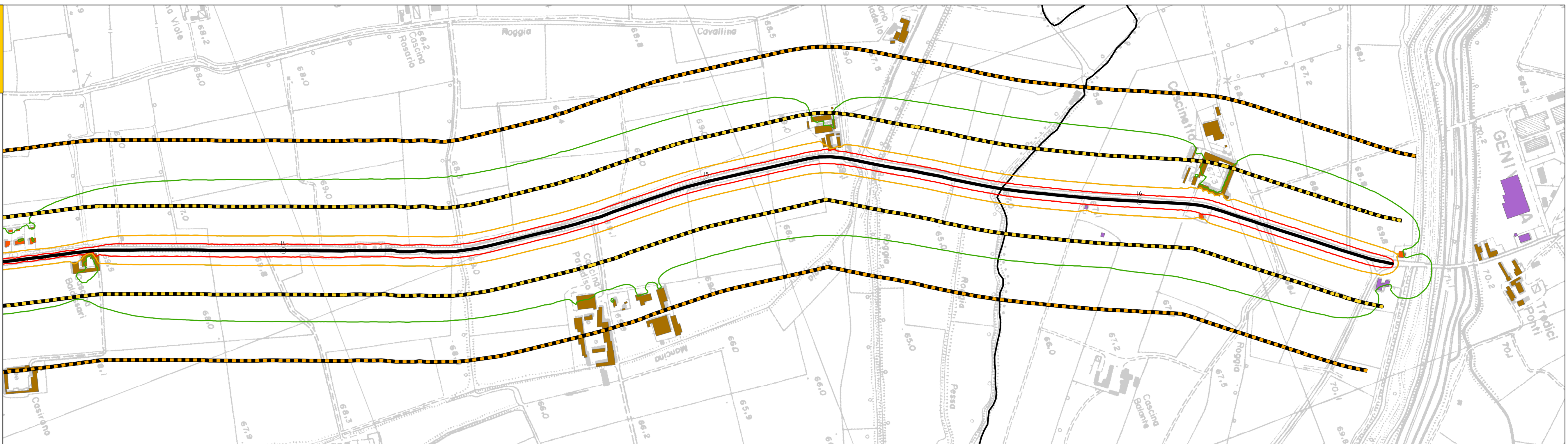


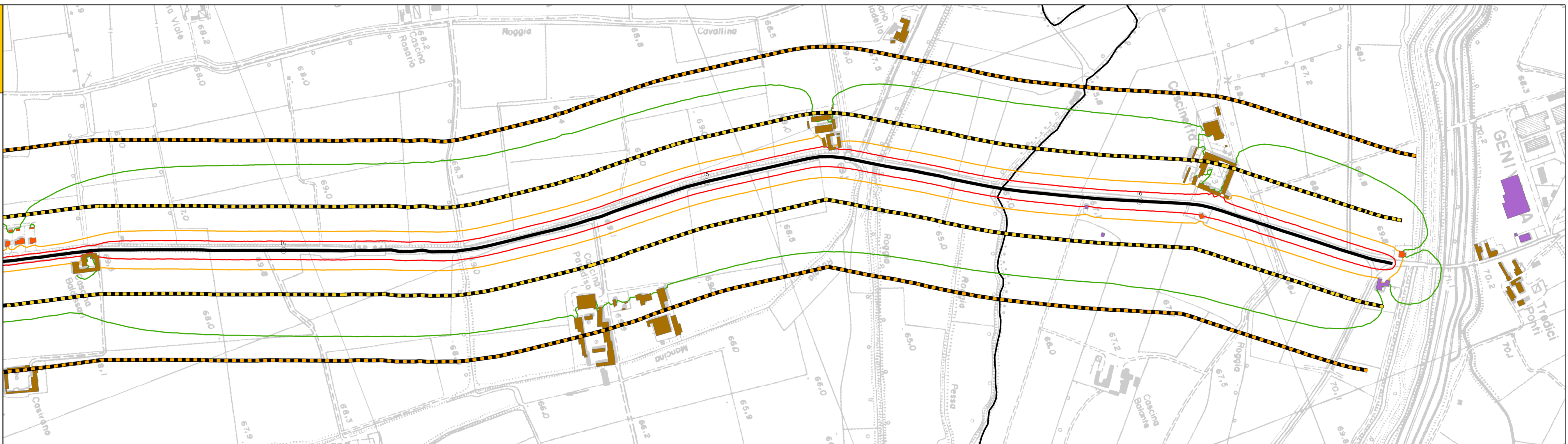
Leq(A) DIURNO (06:00 - 22:00)
 STRADA CRSP84
 DAL KM 13+400 AL KM 16+600

- SCALA 1:5000
- CRSP84
 - FASCIA 100 M
 - FASCIA 150 M
 - - - CONFINI COMUNALI
- ISOFONICHE Leq,D DB(A)
- 50
 - 65
 - > 70
- URBANIZZATO
- CASCINE
 - PRODUTTIVO O SERVIZI
 - RECETTORE SENSIBILE
 - RESIDENZIALE



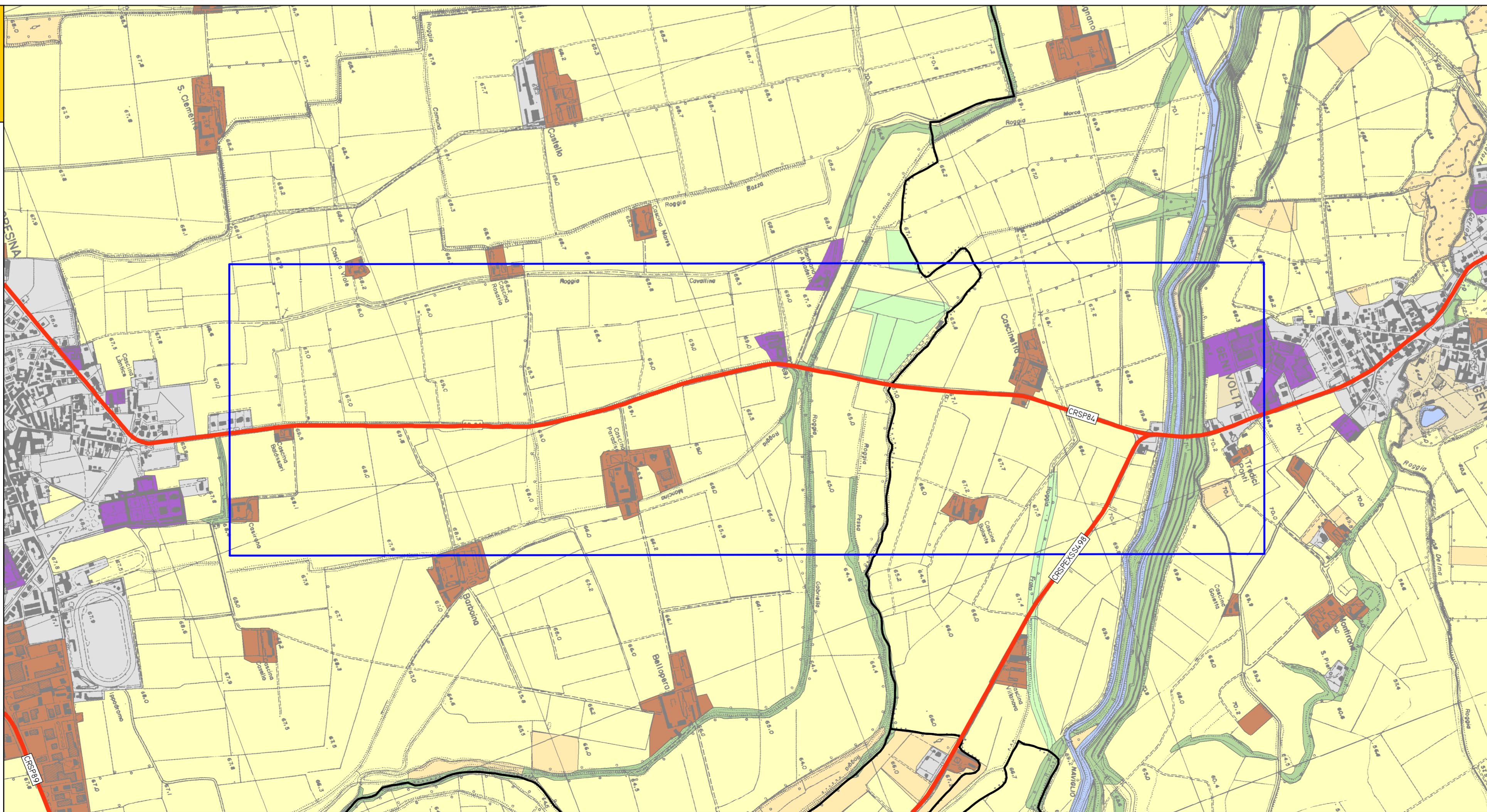
Leq(A) NOTTURNO (22:00 - 06:00)
 STRADA CRSP84
 DAL KM 13+400 AL KM 16+600

- SCALA 1:5000
- CRSP84
 - FASCIA 100 M
 - FASCIA 150 M
 - - - CONFINI COMUNALI
- ISOFONICHE Leq,N DB(A)
- 40
 - 55
 - > 60
- URBANIZZATO
- CASCINE
 - PRODUTTIVO O SERVIZI
 - RECETTORE SENSIBILE
 - RESIDENZIALE



INQUADRAMENTO TERRITORIALE
 STRADA CRSP84

- SCALA 1:10000
- RETE STRADALE PROVINCIALE
 - TRATTE FERROVIARIE
 - CONFINI COMUNALI
- USO DEL SUOLO DUSAF
- AREE IDRICHE
 - BOSCHI
 - LEGNOSE AGRARIE
 - VEGETAZIONE NATURALE
 - PRATI
 - AREE STERILI
 - SEMINATIVO
 - RESIDENZIALE
 - CASCINE
 - PRODUTTIVO E SERVIZI
 - OSPEDALE





Agenzia Regionale
per la Protezione dell'Ambiente
della Lombardia



PROVINCIA DI CREMONA
UFFICIO TECNICO
SERVIZIO PROGETTAZIONE E DIREZIONE LAVORI NUOVE OPERE STRADALI

**PIANO ACUSTICO E MAPPATURA ACUSTICA
DELLE STRADE PROVINCIALI**



[3.2] TAVOLA 22.C		DATA STAMPA: 11/02/2008	
STRADA CRSP84 - DAL KM 13+400 AL KM 16+600		MAPPA DI RUMORE DELLE STRADE PROVINCIALI DA 3000000 A 6000000 DI VEICOLI L'ANNO	
PROGETTO: ARPA LOMBARDA - DIPARTIMENTO DI CREMONA		COMMITTENTE: AMMINISTRAZIONE PROVINCIALE	
RESP. SIT ING. MATTIA GUASTALI	RESP. PROGETTO ALESSANDRO LODA	DIRETT. DIPARTIMENTO DOTT. PAOLO BEATI	TECNICO ISTRUTTORE ING. ROBERTO VANZINI
		RESP. PROCEDIMENTO ING. VERNIO GATTI	