



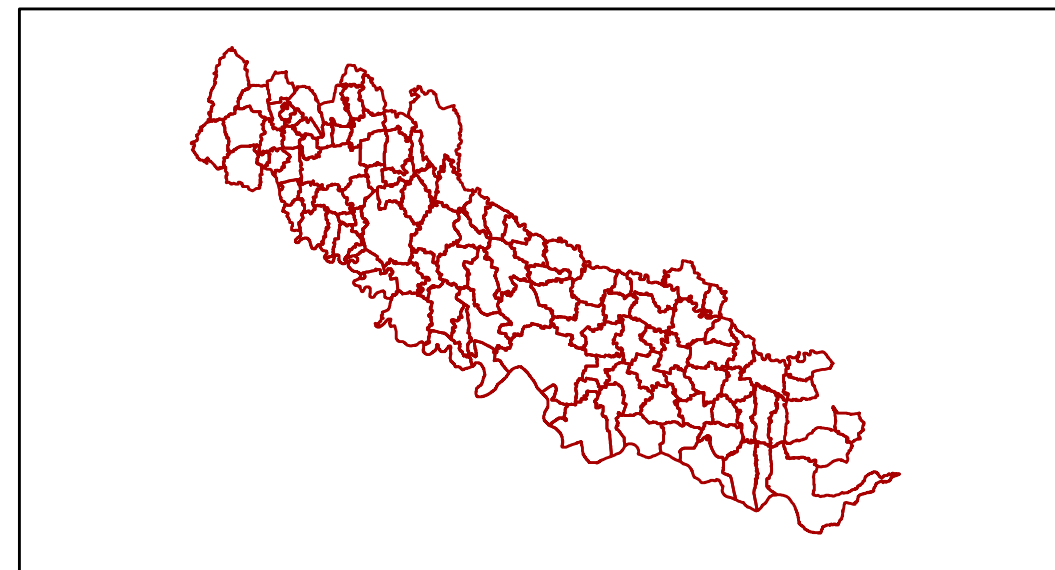
Area Gestione del Territorio
Settore Pianificazione Territoriale e Trasporti

Piano Territoriale di Coordinamento Provinciale

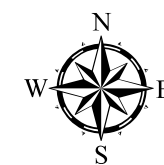
D) Carta delle Tutele e delle Salvaguardie

Legenda

adottato con D.C.P. n°65 del 30/07/2013
approvato con D.C.P. n°113 del 23/12/2013



1:25000

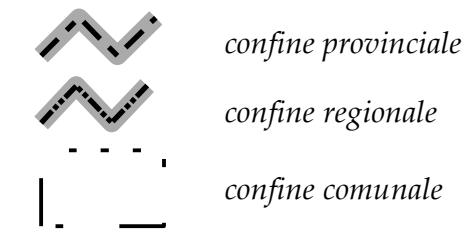


dicembre 2013

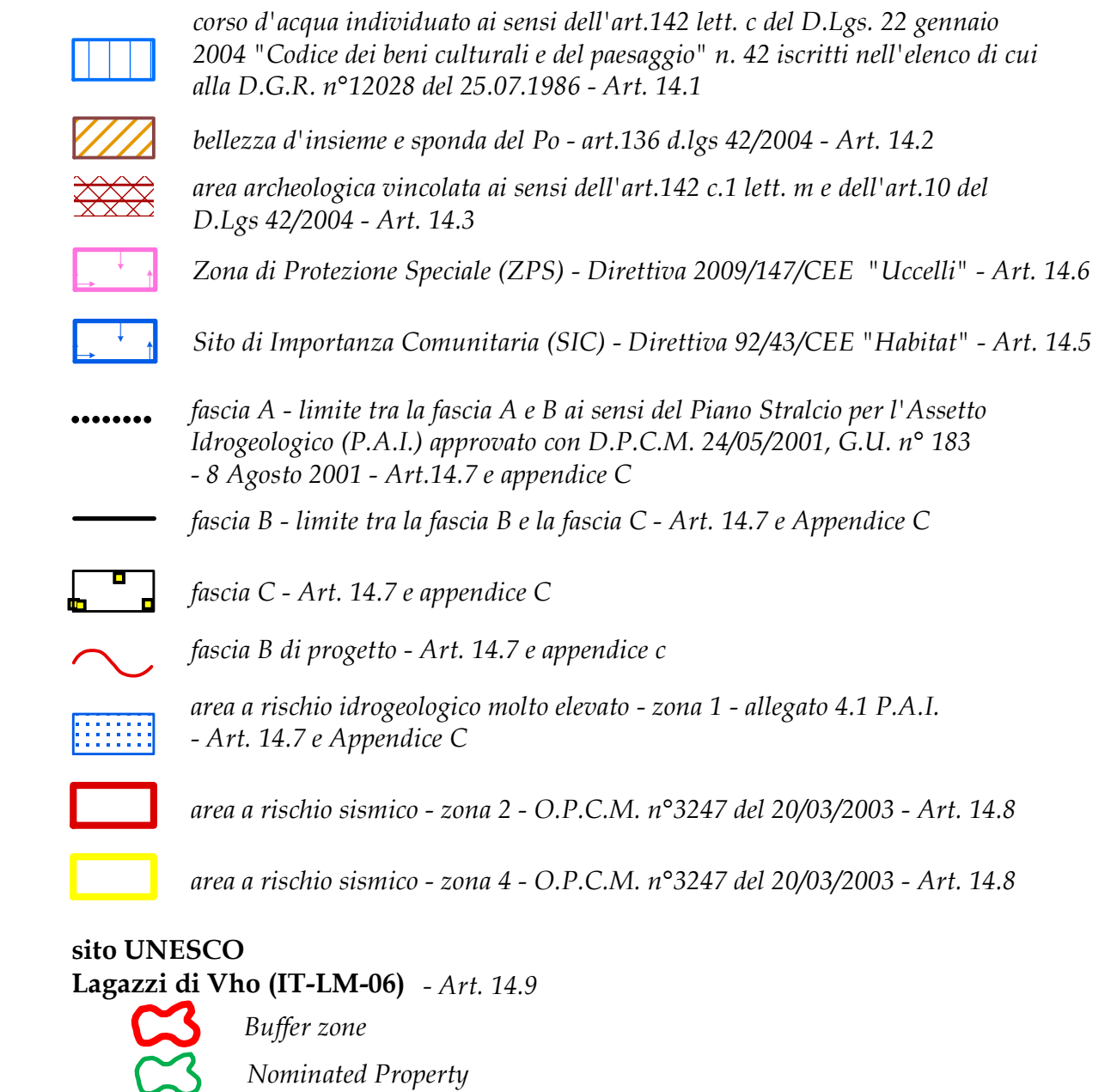
Le coordinate piane sono espresse nel sistema Gauss-Boaga

TUTELE

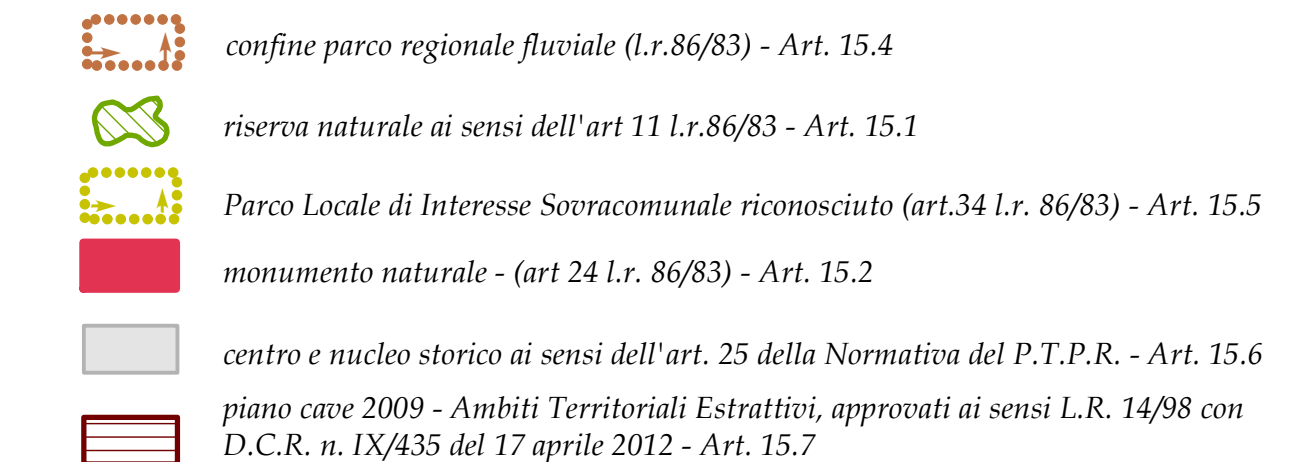
Limiti amministrativi



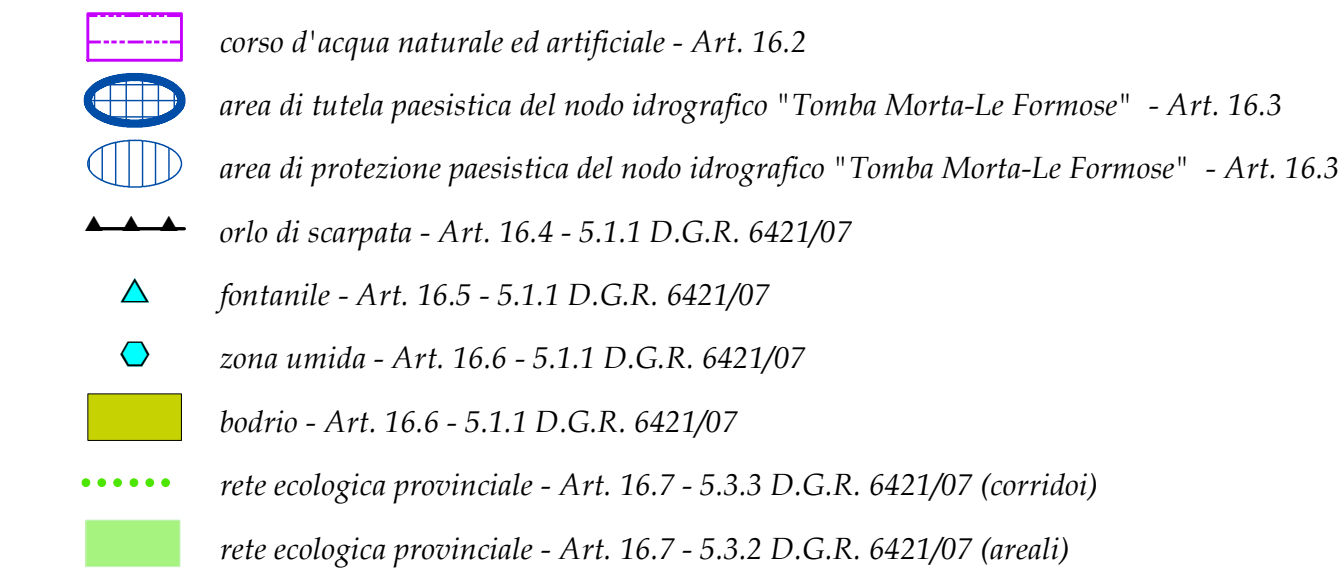
Aree soggette a regime di tutela di leggi nazionali rif.art.Normativa PTCP



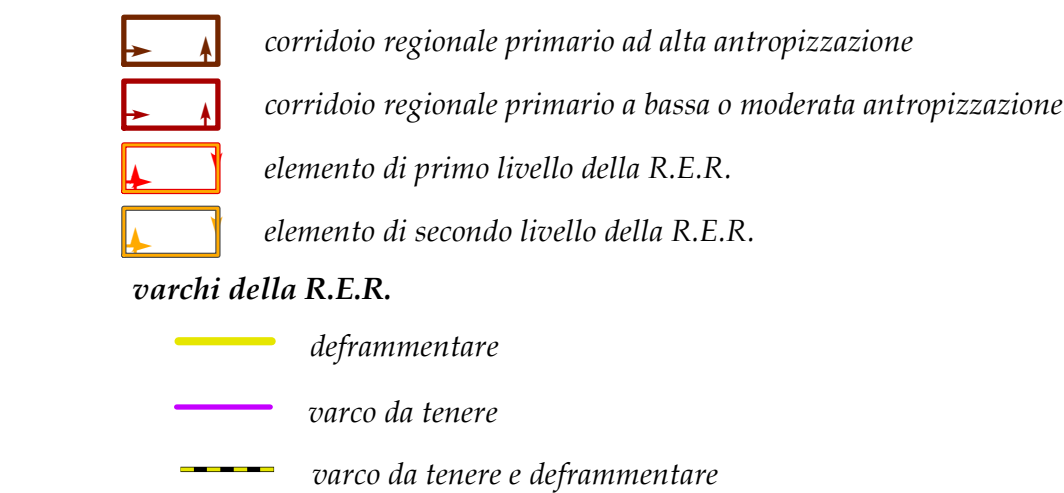
Aree soggette a regime di tutela di leggi e atti di pianificazione regionale rif. art. Normativa PTCP



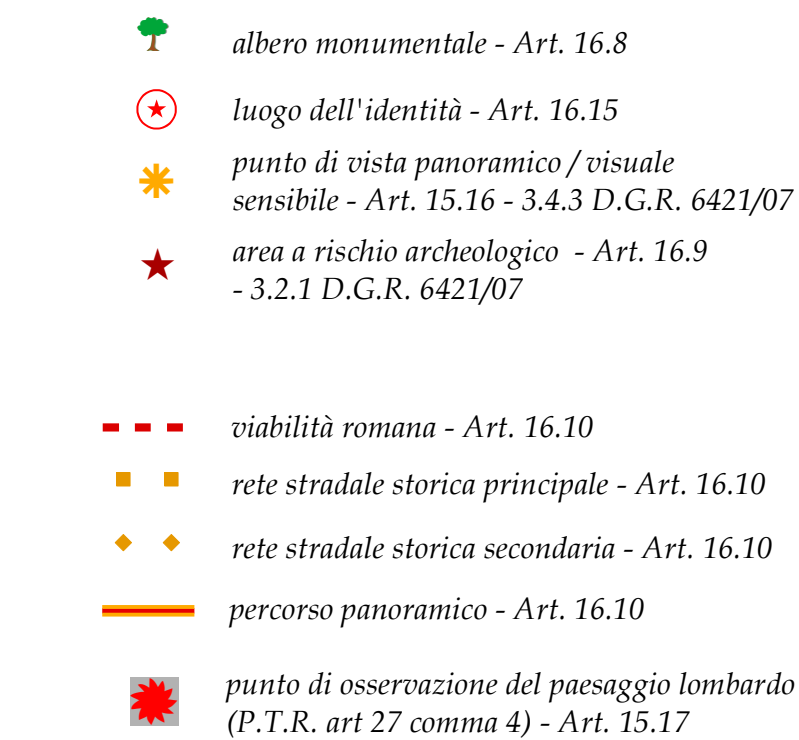
Aree soggette a regime di tutela del PTCP rif.art. Normativa PTCP - rif. Classificazione D.G.R. n. 6421/07



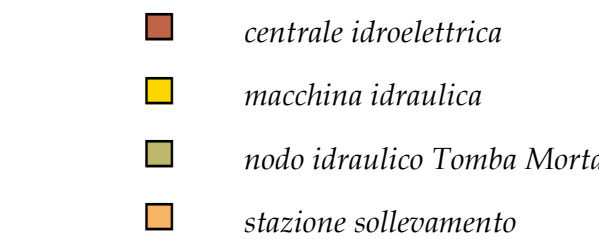
Rete Ecologica Regionale (R.E.R.) - Art. 16.14



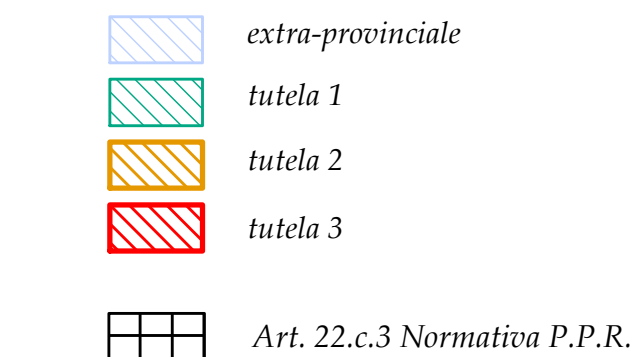
Altri temi



Opere idrauliche di particolare pregio ingegneristico e paesistico - Art. 16.11

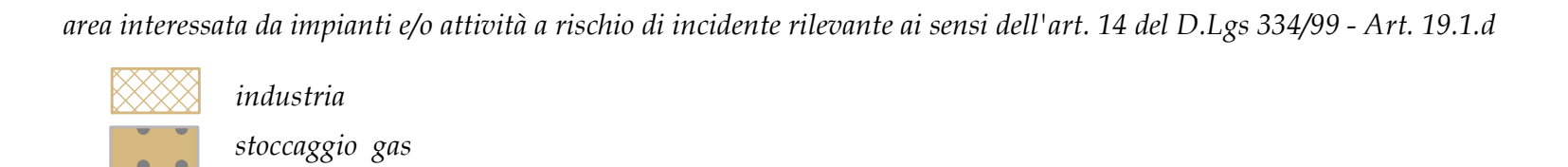


Geosito - Art. 16.1

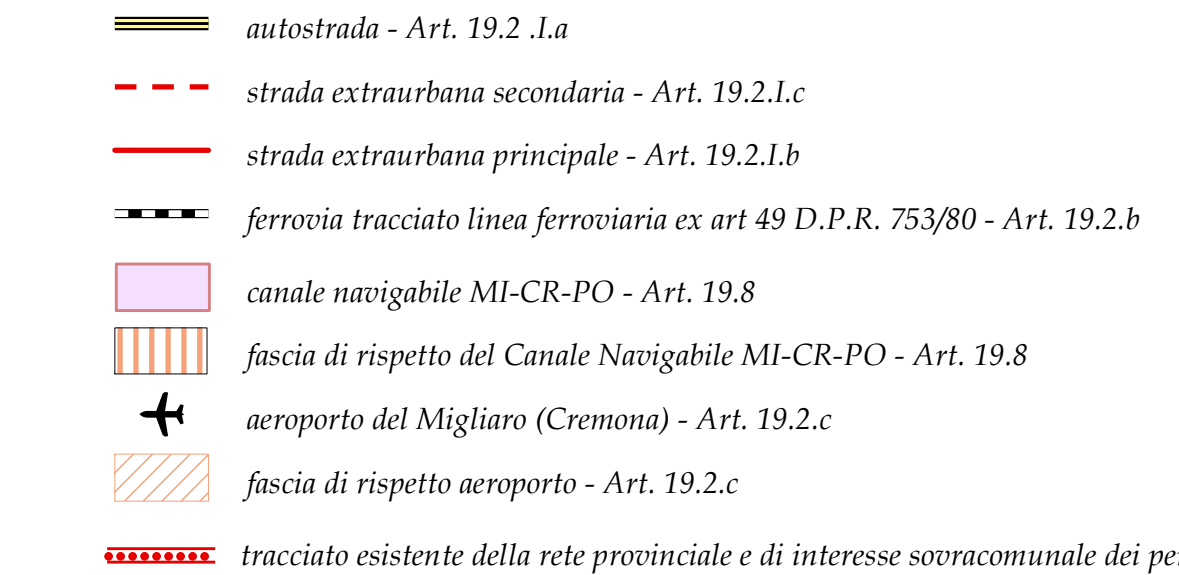


SALVAGUARDIE

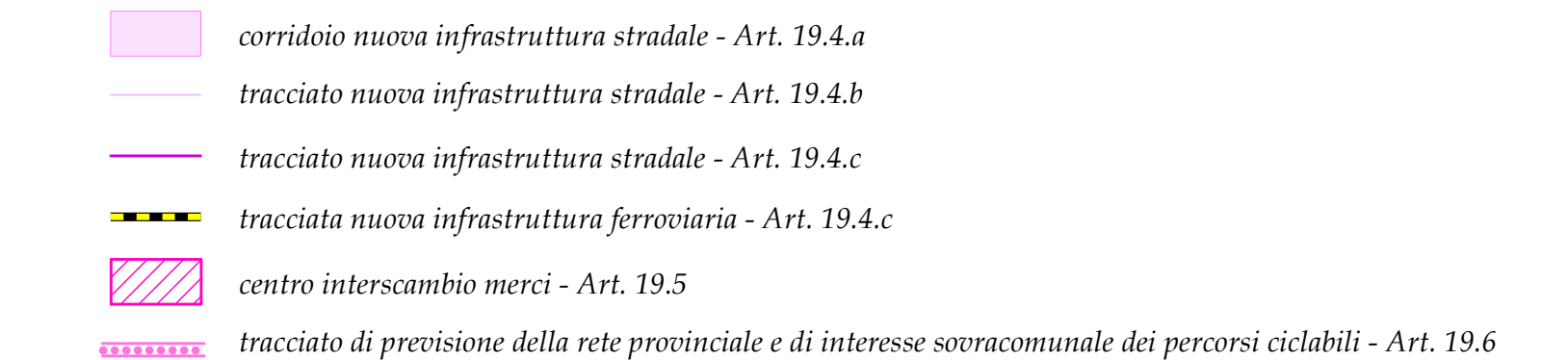
Aree oggetto di salvaguardia per la riduzione dei rischi tecnologici - rif. art. Normativa P.T.C.P.



Aree oggetto di salvaguardia delle infrastrutture della mobilità - rif. art. Normativa P.T.C.P.



Aree oggetto di salvaguardia delle infrastrutture riguardanti il sistema della mobilità di previsione con efficacia localizzativa - rif. art. Normativa P.T.C.P.



Ambiti destinati all'attività agricola di interesse del PTCP (rimando di dettaglio alla Carta per la gestione degli ambiti agricoli strategici) rif. art. Normativa P.T.C.P.

