









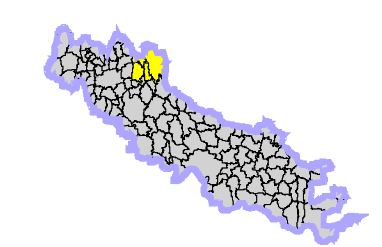


Legenda

-  Autostrade
-  Bestiame.shp
-  Strade ex-statali
-  Strade provinciali
-  Strade comunali
-  Stazioni ferroviarie (Stazferrr.shp)
-  Ferrovie
-  Canali (Idrogr_ri_ctr.shp)
-  Fiumi (Idrogr_ai_ctr.shp)
-  Confini comunali

 **Provincia di Cremona**
 Settore Territorio, Trasporti e Programmazione
 Ufficio di Protezione Civile



**Piano di Emergenza
 Provinciale ed Intercomunale
 per il Rischio Sismico**

Fase Provinciale

**Tav. 09 - Carta di Sintesi di Dettaglio
 di Cremona - Area Bestiame**

Scala 1:10.000

Gruppo di Lavoro:

Provincia di Cremona :
 arch. Maurizio Rossi (Dirigente) - geom. Elena Milanesi -
 geom. Chiara Merlo - geol. Roberto Mariotti

Professionista Incaricato:
 ing. Alberto Dusi
 via Garibaldi, 40 - Azzanello - Cremona

Collaboratori:
 ing. Elena Boldetti - arch. Carlo Dusi - ing. Elena Manzoni